

24年4月5日第1号  
幅員4.00m 延長18.91m 1/2

1、申請に係る土地の地名地番 新座市北野三丁目2117-1

2、申請に係る道路の幅員、延長及び面積

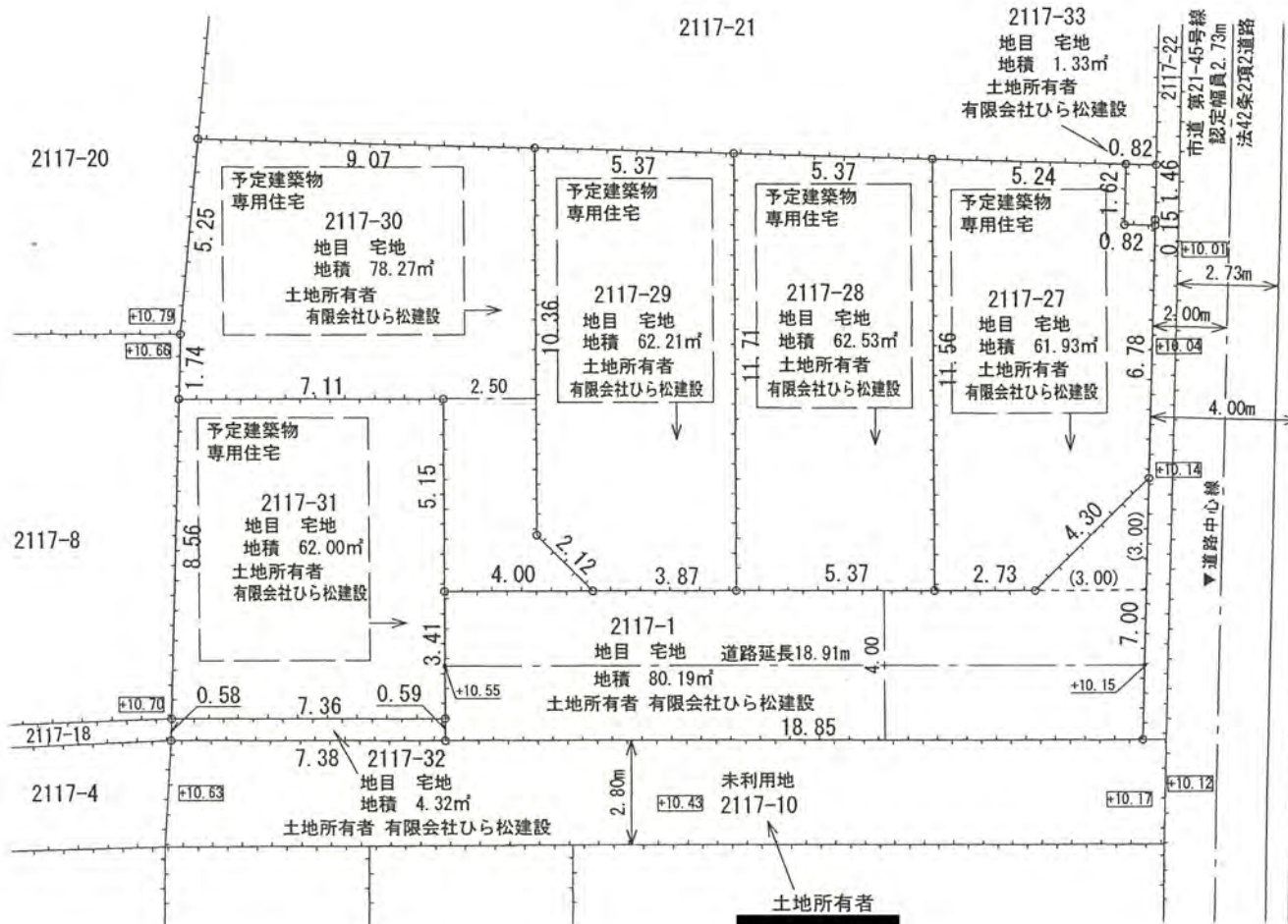
幅員 4.00メートル・延長 18.91メートル・面積 80.19平方メートル

3、利用宅地総面積 331.26平方メートル

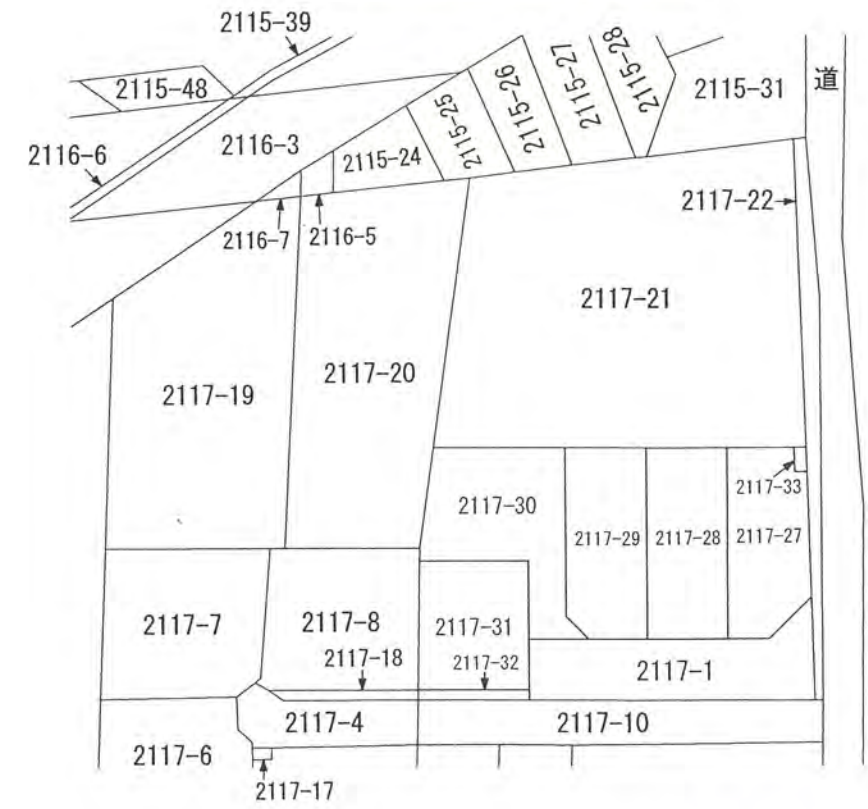


24年4月5日第1号  
幅員4.00m 延長18.91m

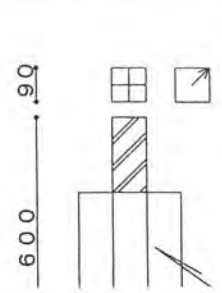
地積図 S=1/200



公図 S=1/500



境界石 1/20



道路横断面図 1/50

