

24年4月11日第2号  
幅員4.0m 延長13.5m  
1/2

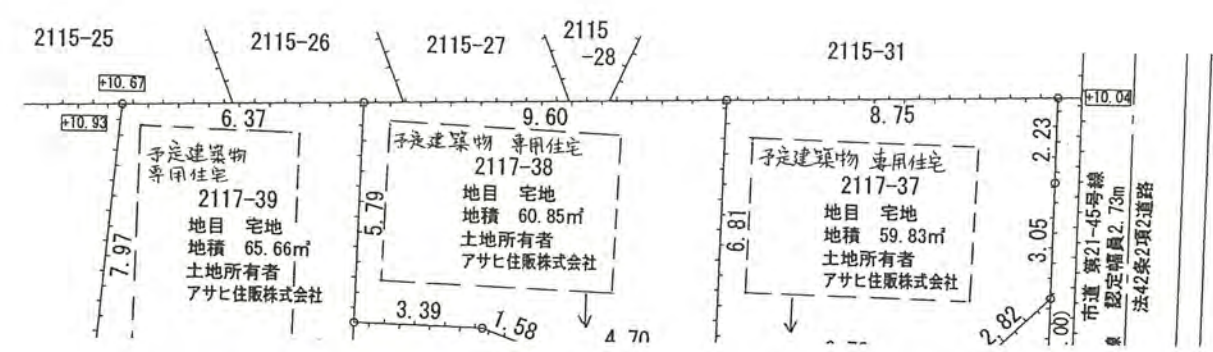
1、申請に係る土地の地名地番 新座市北野三丁目2117-21

2、申請に係る道路の幅員、延長及び面積

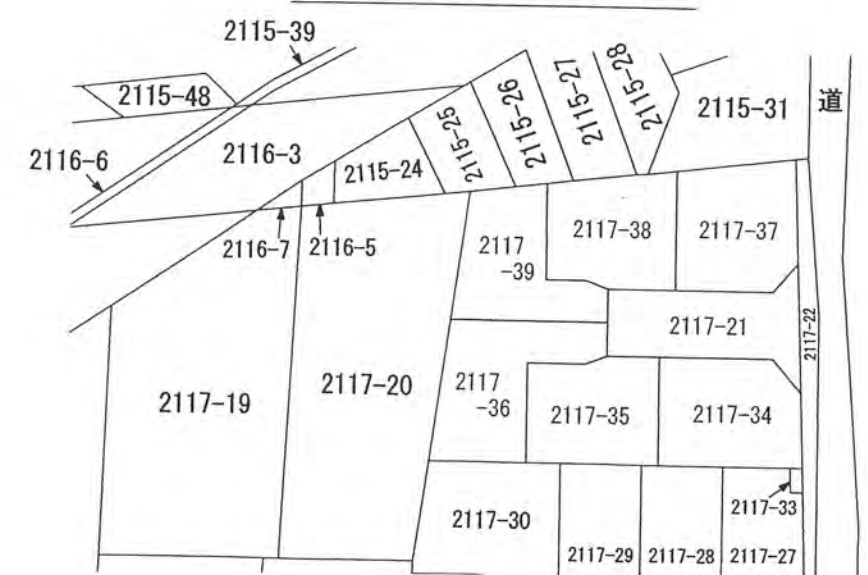
幅員 4.00 メートル・延長 13.50 メートル・面積 58.02 平方メートル

3、利用宅地総面積 373.71 平方メートル

地積図 S=1/200

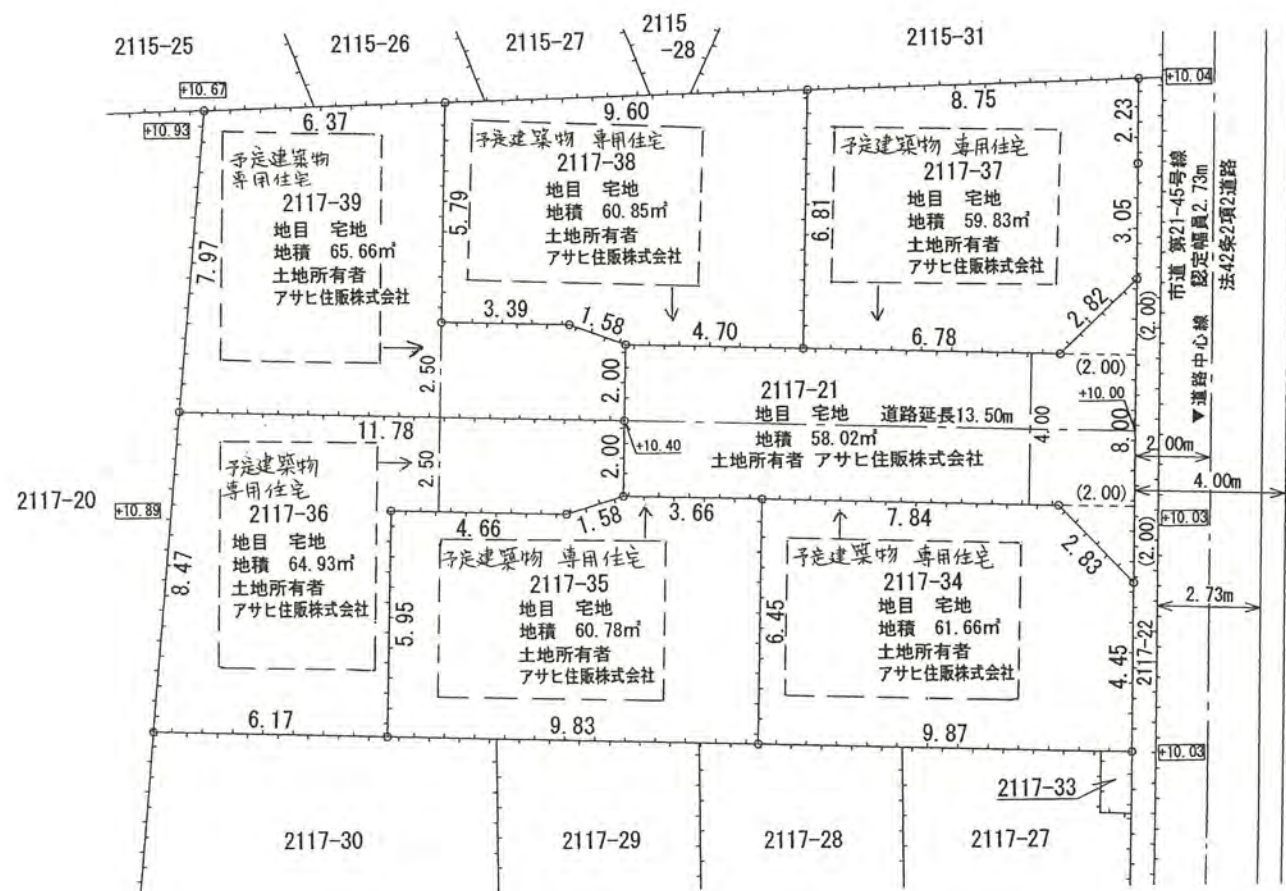


公図 S=1/500

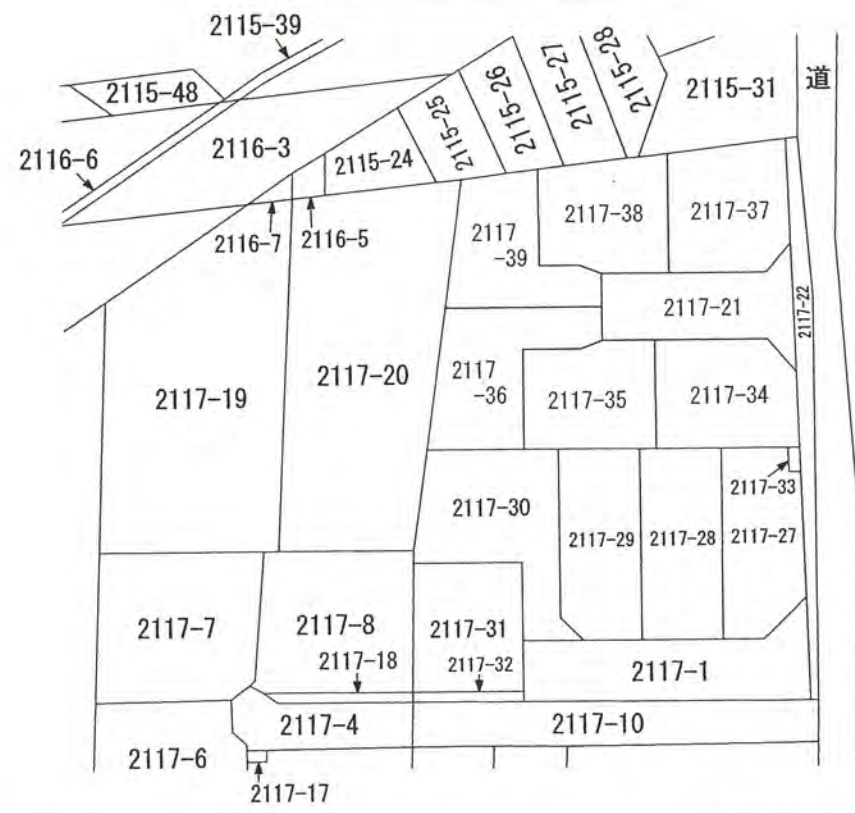




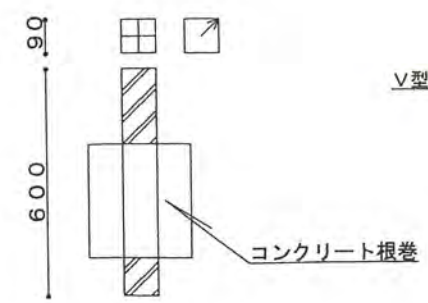
地積図 S=1/200



公図 S=1/500



境界石 1/20



道路横断図 1/50

