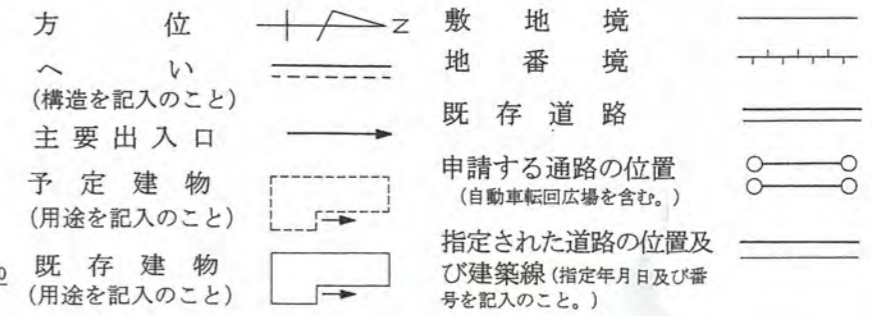


道路位置図 (指定・変更・廃止)

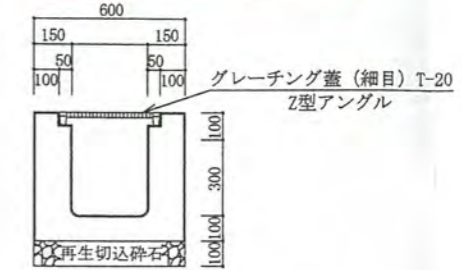
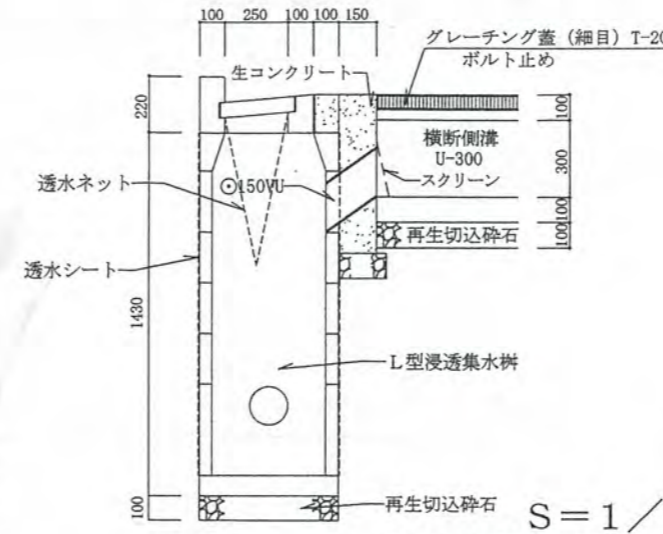
- 1 申請に係る土地の地名地番 新座市東一丁目137-2、138-24
- 2 申請に係る道路の幅員、延長及び面積
幅員 4.20メートル・延長 25.92メートル
面積 146.16平方メートル
- 3 利用宅地総面積 336.80平方メートル

縮尺	付近見取図	1/1500
	地籍図	1/300
尺	構造図	1/30
	公図の写し	1/500

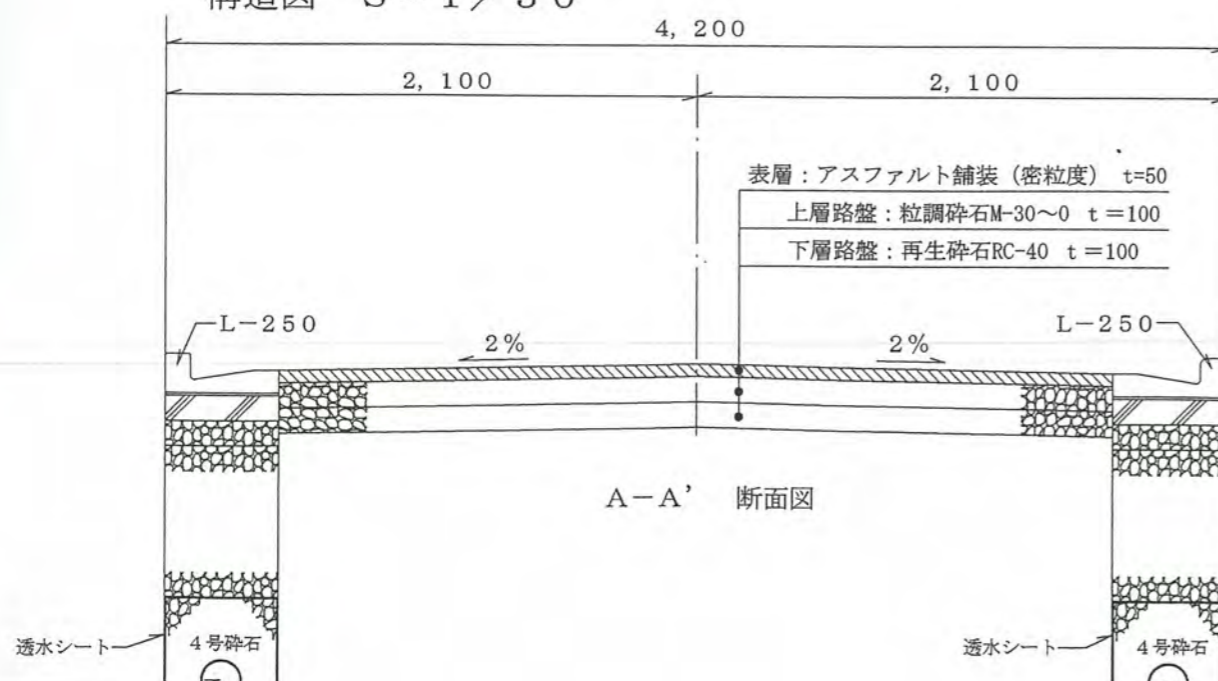
(凡例)



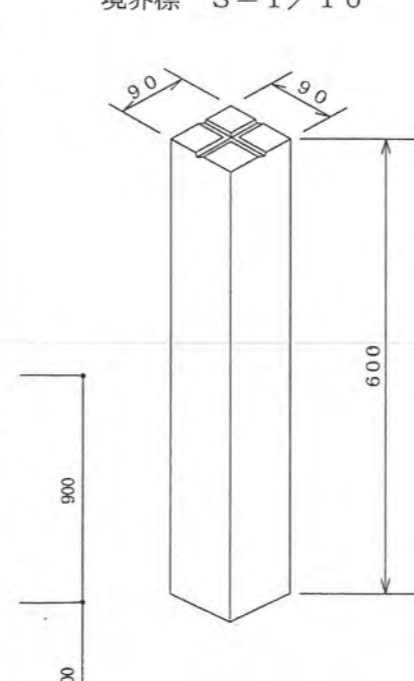
24年6月14日第6号
幅員4.2m 延長25.92m



構造図 S=1/30



境界標 S=1/10



告示
告示

指定

承諾書