

# 道路位置図 (指定・変更・廃止) (一部)

縮尺	付近見取図	1/1500
	地籍図	1/250
	構造図	1/30, 1/10
	公図の写し	1/500

変更前 548.3.13 No.471  $\frac{1}{2}$

25年4月11日第1号  
幅員4.0m 延長5730m  
4.2

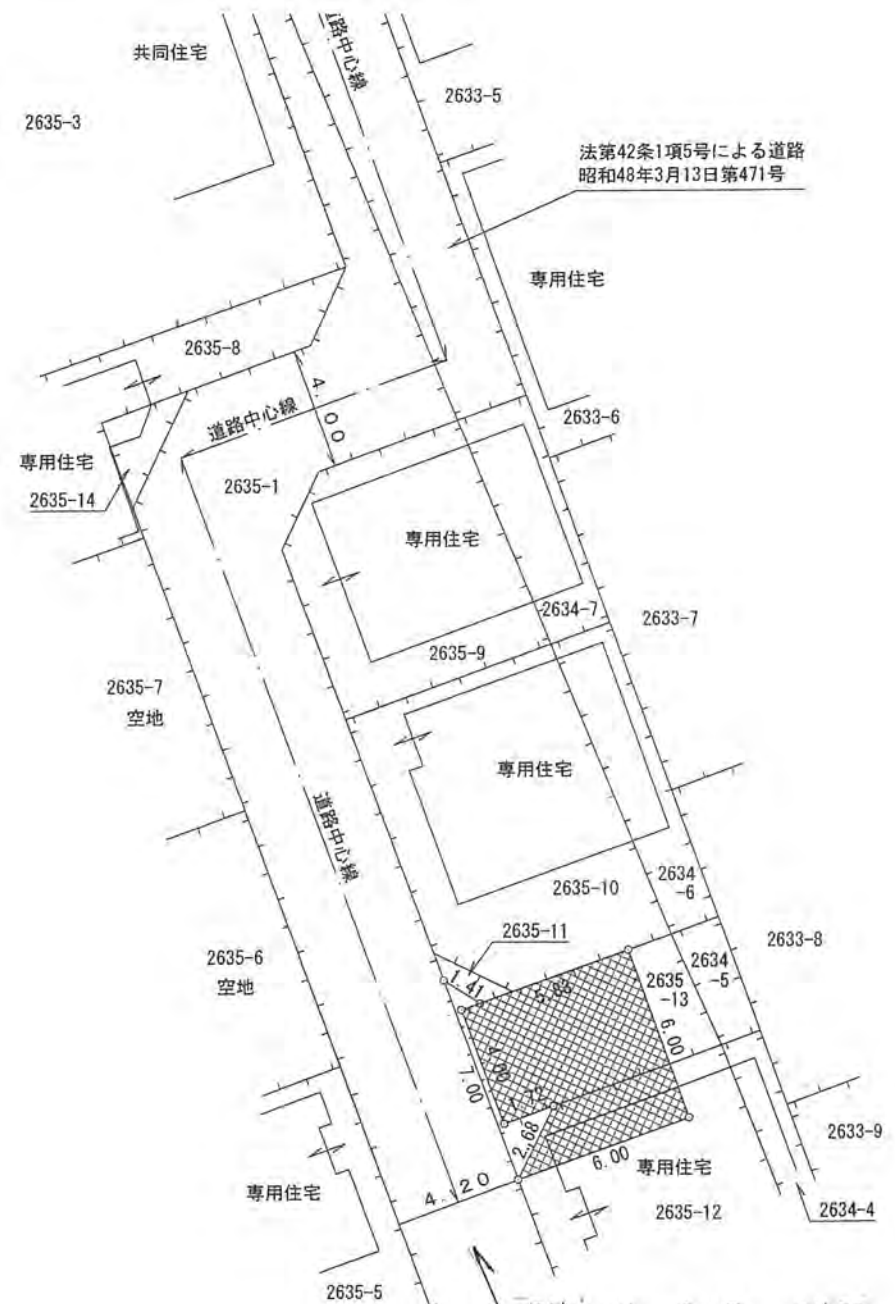
1、申請に係る土地の地名地番 新座市片山一丁目2635番12の一部, 2635番13の一部

2、申請に係る道路の幅員、延長及び面積

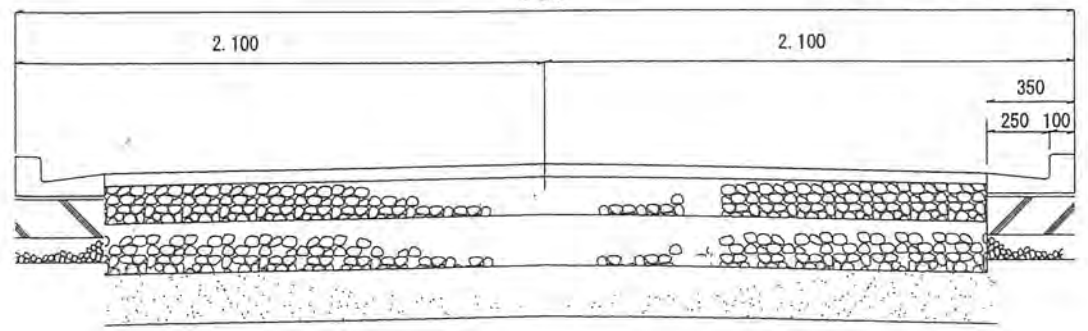
幅員 4.00~4.20 メートル・延長 57.30 メートル・面積 32.78 平方メートル  
(転回広場)の一部

3、利用宅地総面積 平方メートル

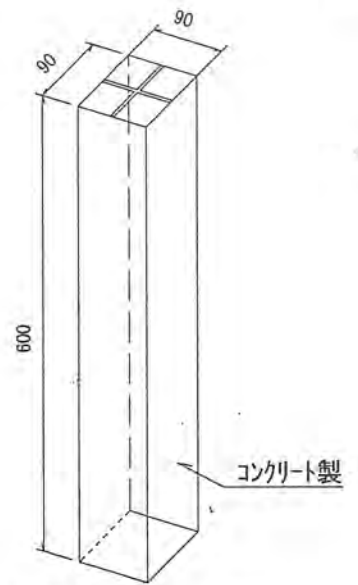




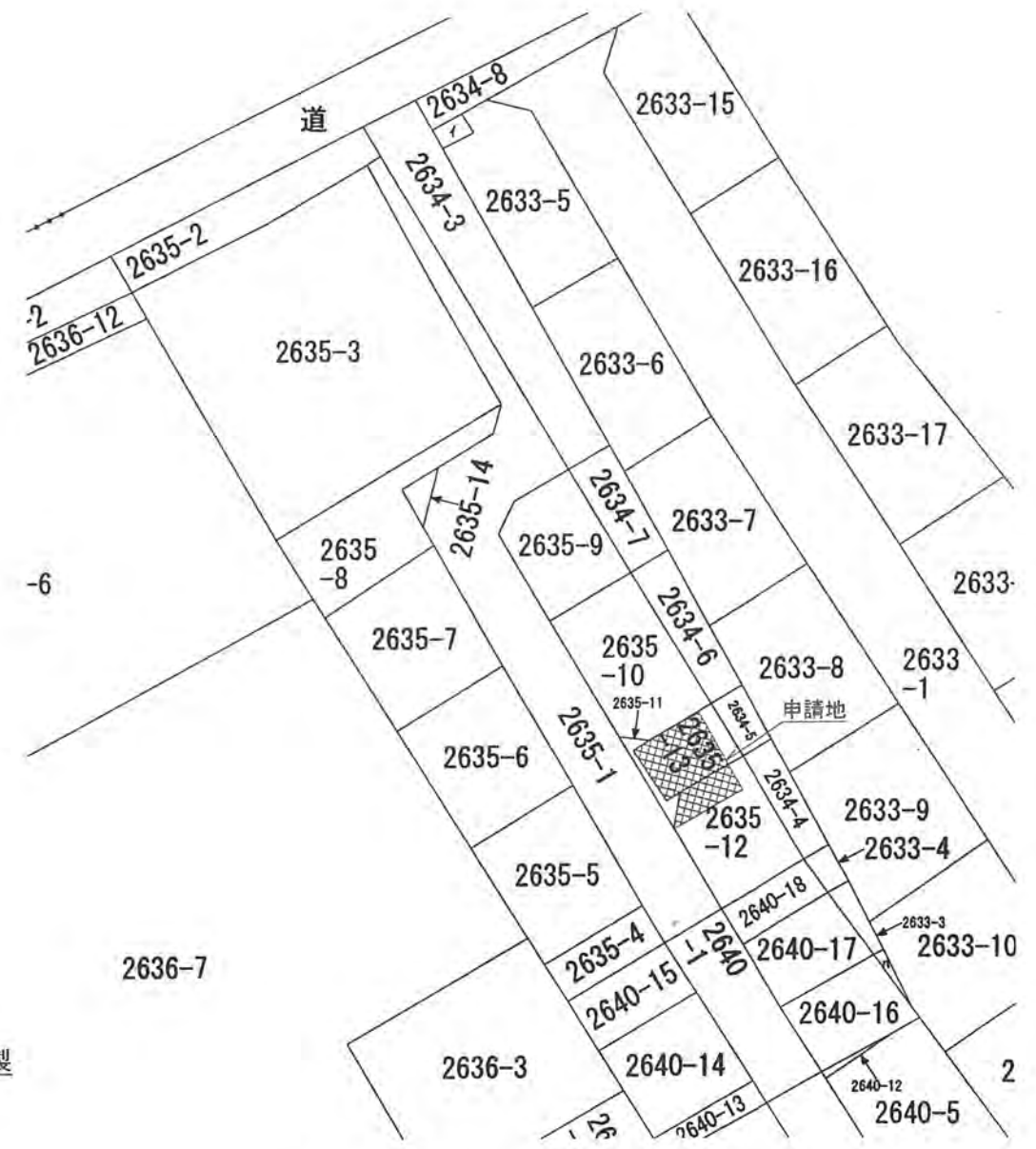
法第42条1項5号による道路  
昭和56年9月3日第19号



道路構造図 縮尺 1/30



境界標構造図 縮尺 1/10



公図写 縮尺 1/500



