

道路位置図 (指定・変更・廃止)

縮	付近見取図	1:1500
	地籍図	1:200
尺	構造図	1:50
	公図の写し	1:500

平成 27年5月15日第1号
幅員4.5m 延長2136m

1/2

1、申請に係る土地の地名地番

新座市北野二丁目115番37・同番40・同番44・同番45

2、申請に係る道路の幅員、延長及び面積

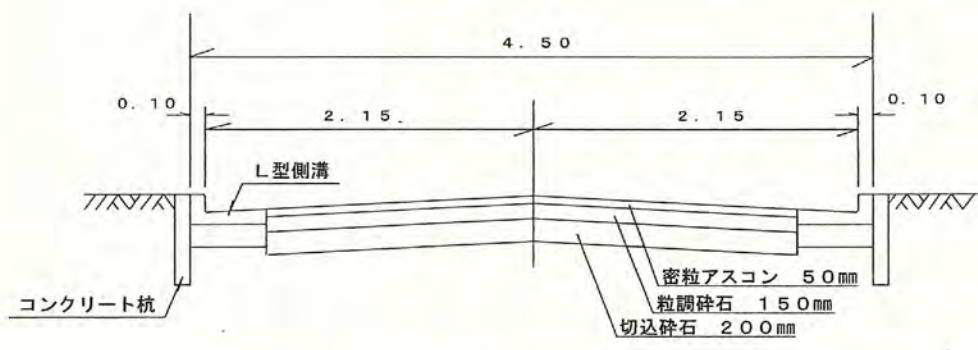


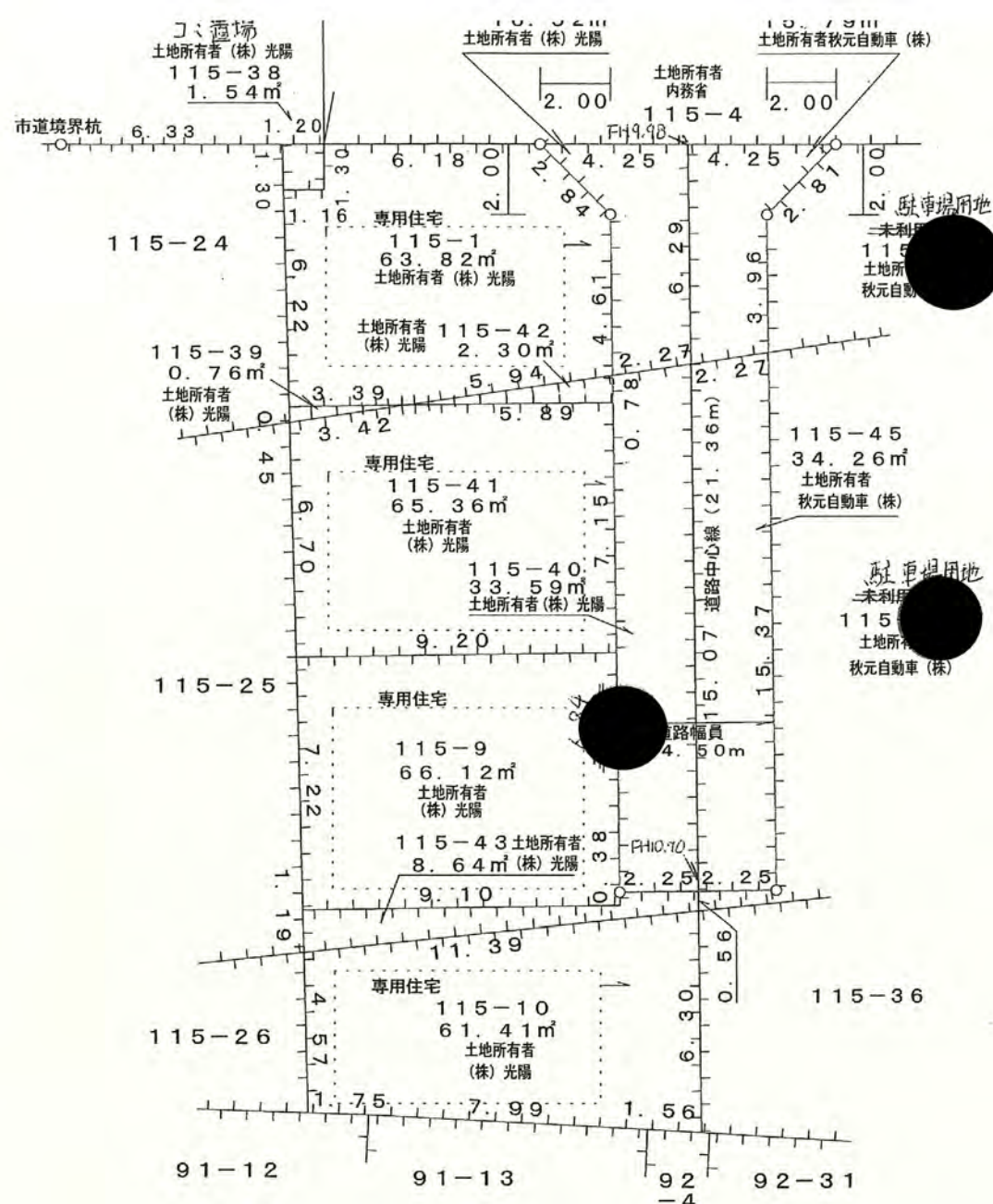
幅員 4.50メートル・延長 21.36メートル・面積 100.16平方メートル

3、利用宅地総面積 370.11平方メートル

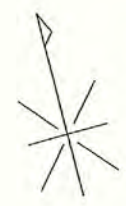
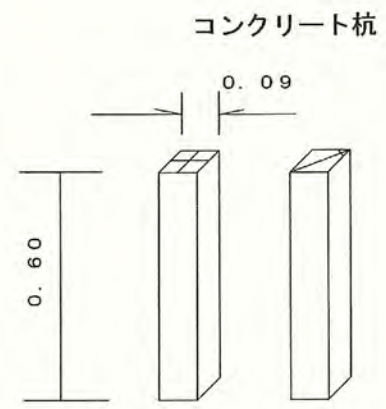
地籍図 1/200



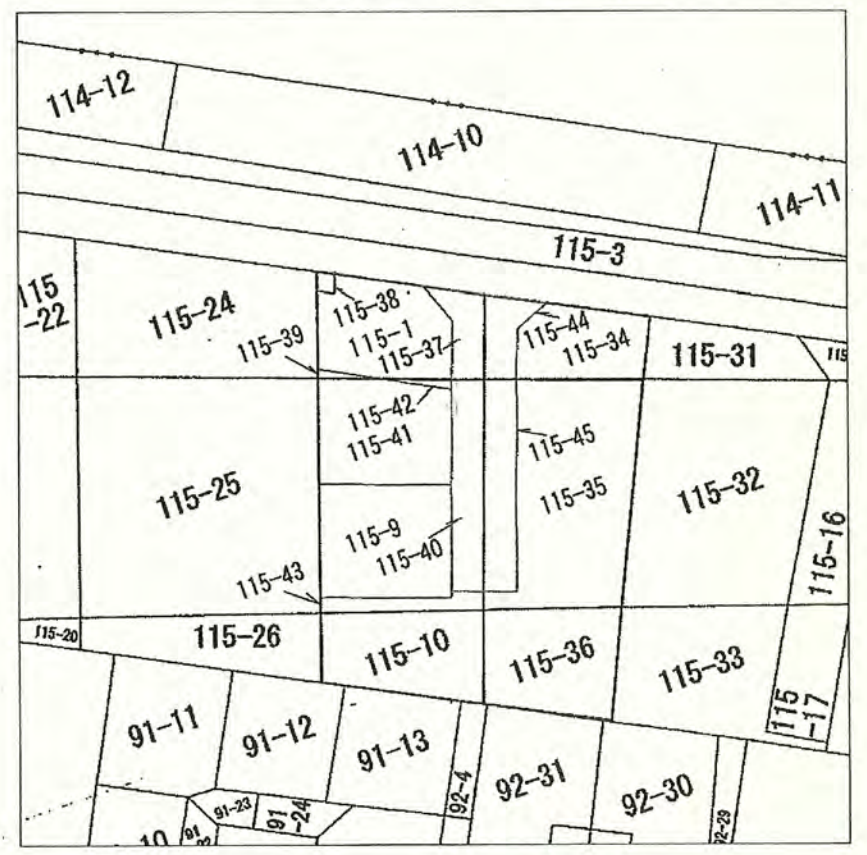
公図の写し



道路構造図 1/50



公図の写し



平成 27年5月15日第 1 号
幅員4.5m 延長2136m