

道路位置図 (指定・変更・廃止)

縮尺	付近見取図	1/1500
	地籍図	1/250
	構造図	1/10 1/30
尺	公図の写し	1/500

1、申請に係る土地の地名地番 新座市新座二丁目1946番7

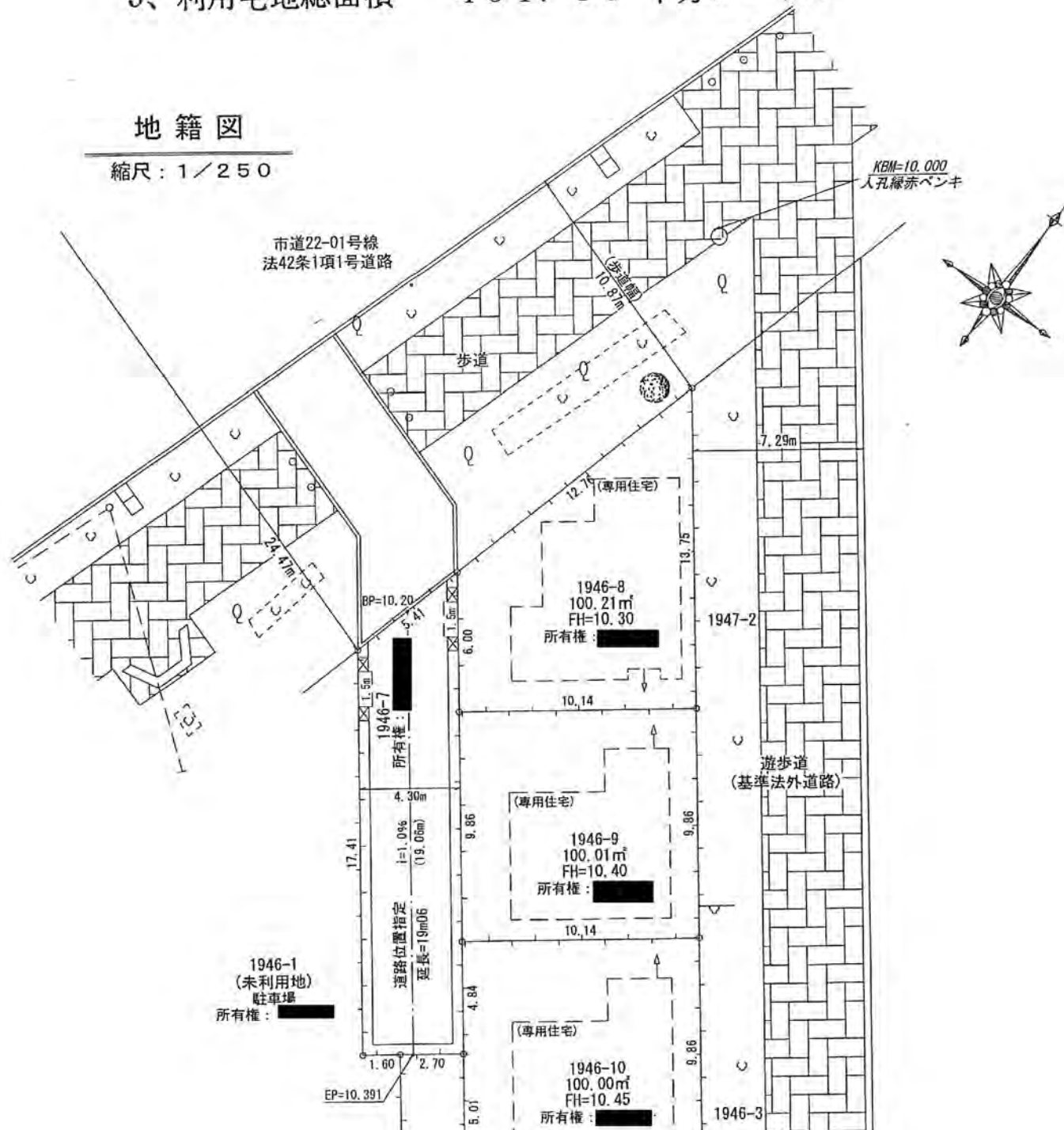
2、申請に係る道路の幅員、延長及び面積

幅員 4.30メートル・延長 19.06メートル・面積 81.97平方メートル

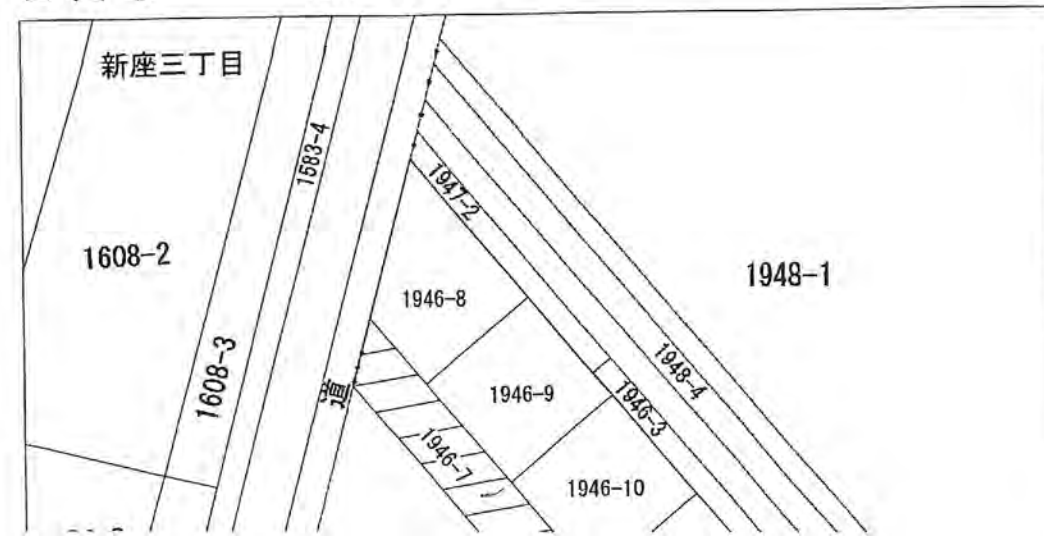
3、利用宅地総面積 401.88平方メートル

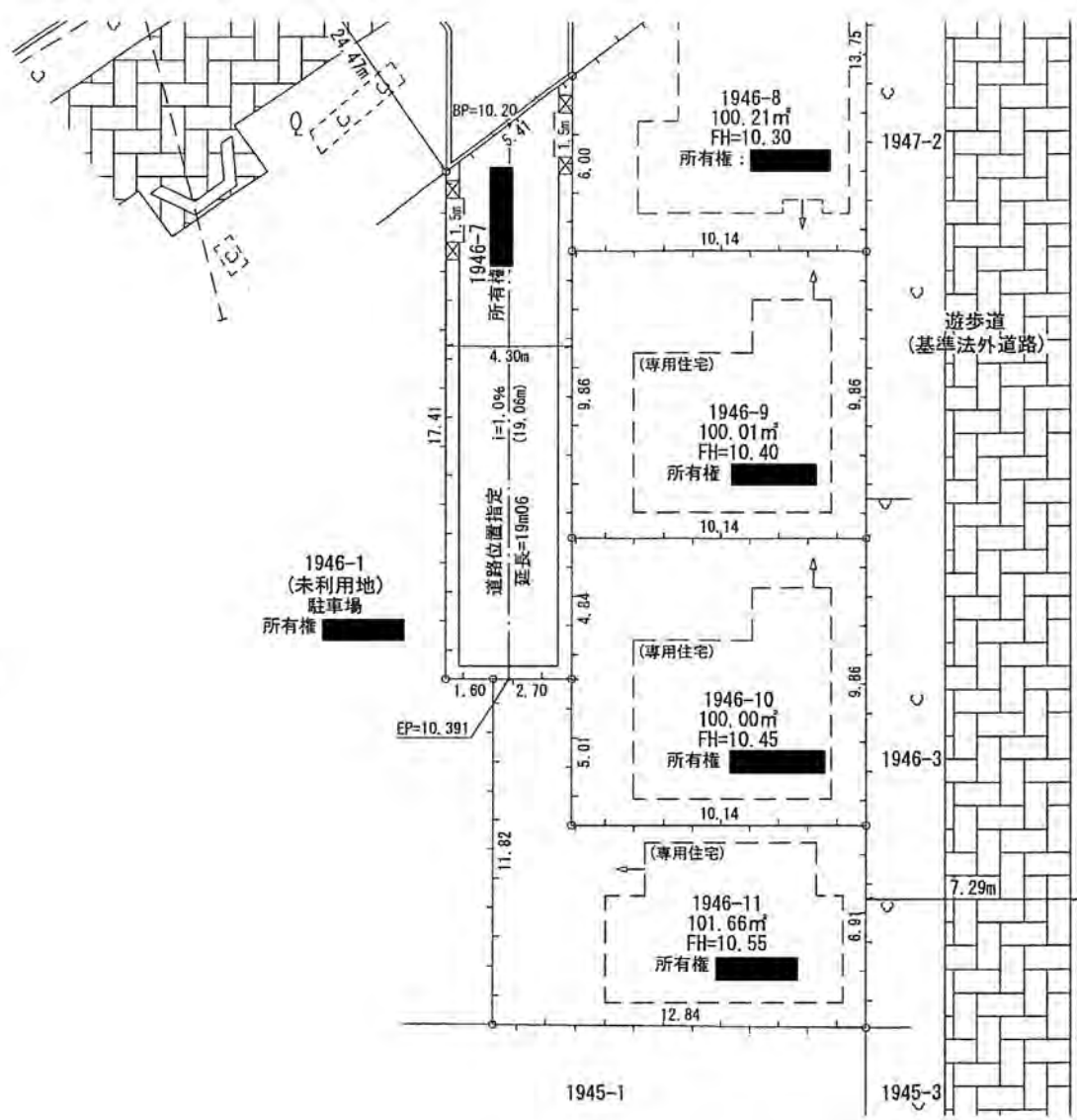
平成 28-11-22 2
 4.3 19.06

1/2



公図写 縮尺: 1/500

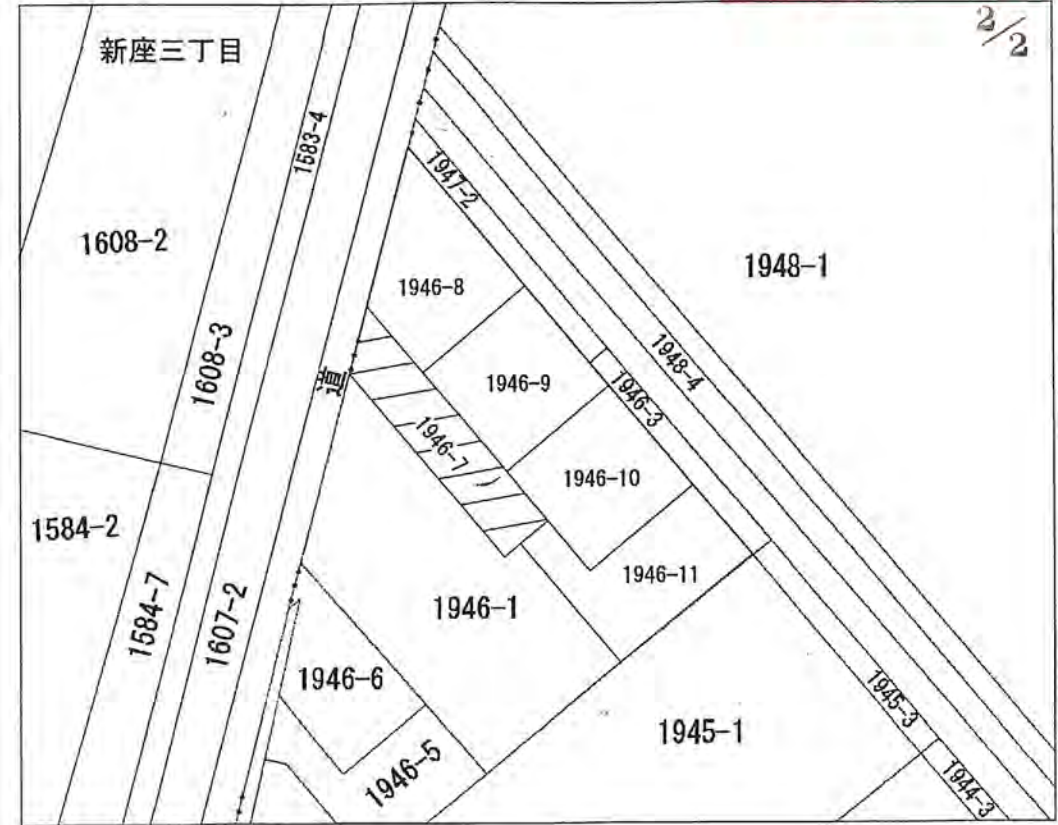




公 図 写

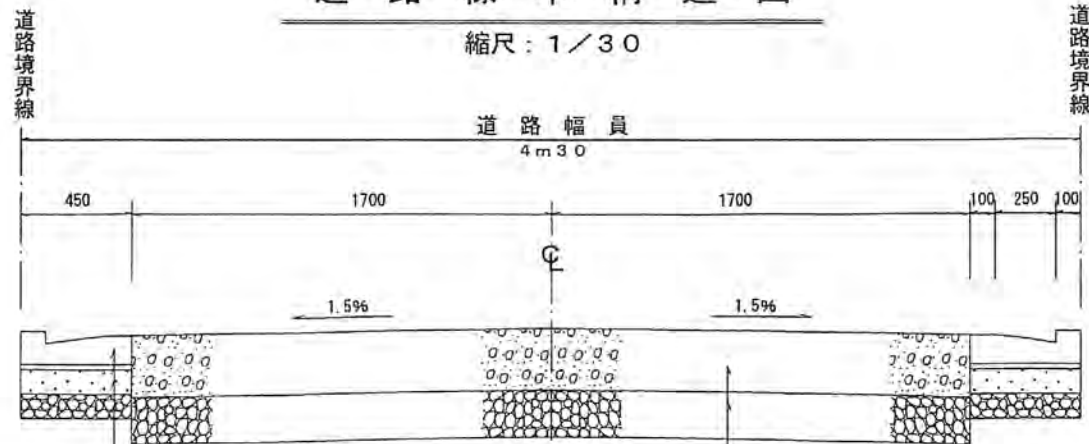
縮尺：1/500

平成28年11月22日第2
幅員4.3m 延長9.06m



道路標準構造図

縮尺：1/30



L型側溝E250 (コービン 5cm)	
敷モルタル	2cm
コンクリート	10cm
再生切込碎石	10cm

再生粒調碎石又は粒調碎石 (RM-40) (M30~0)	t=250
再生碎石又は切込碎石 (RC40~0) (C40~0)	t=200

境界石詳細図

縮尺：1/10

