

# 道路位置図 (指定)・変更・廃止

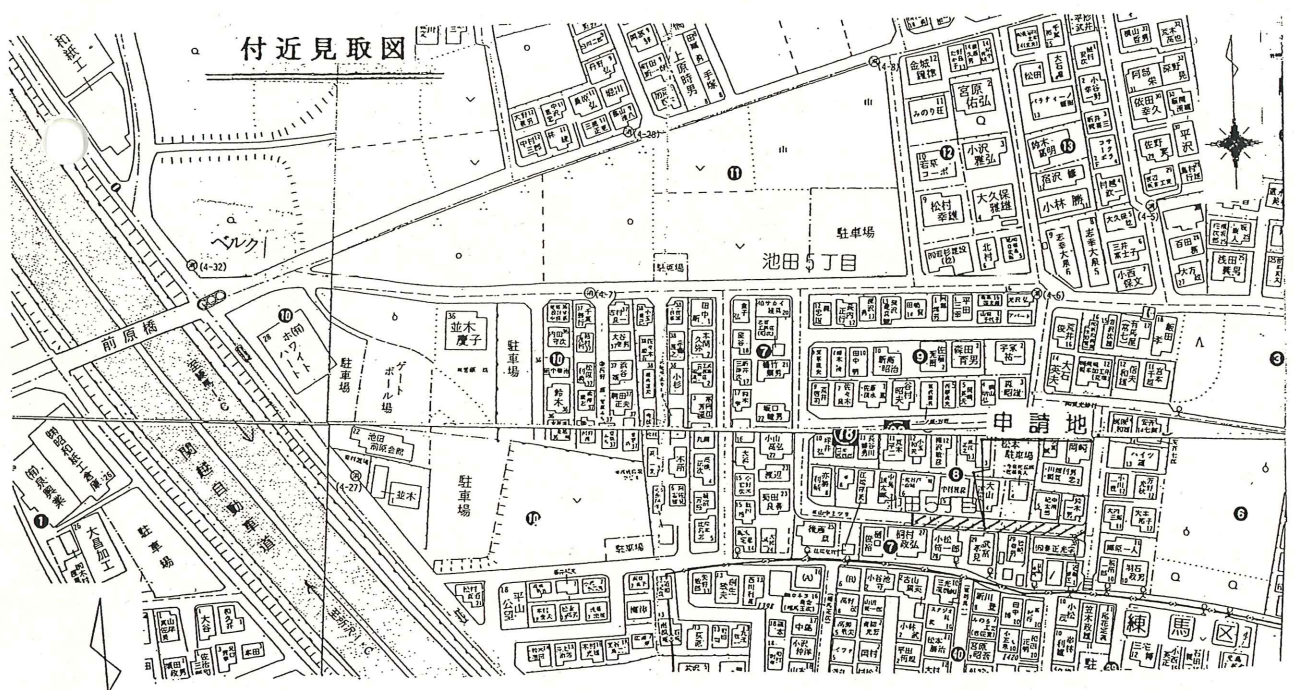
1/2

1、申請にかかる土地の地番 新座市池田五丁目3103番1、3103番3、3103番9の一部、3103番11、3103番13、3103番23、3103番25、3103番26、3103番28、3103番30、3105番11、3105番13、3105番14、3105番16の一部、3105番36、3105番49、3105番50

2、申請にかかる道路の幅員、延長及び面積

幅員 4.00~4.01 メートル・延長 53.49 メートル・面積 216.57 平方メートル

縮尺	付近見取図	
	地籍図	1/250
尺	構造図	1/50
	公図の写し	1/500

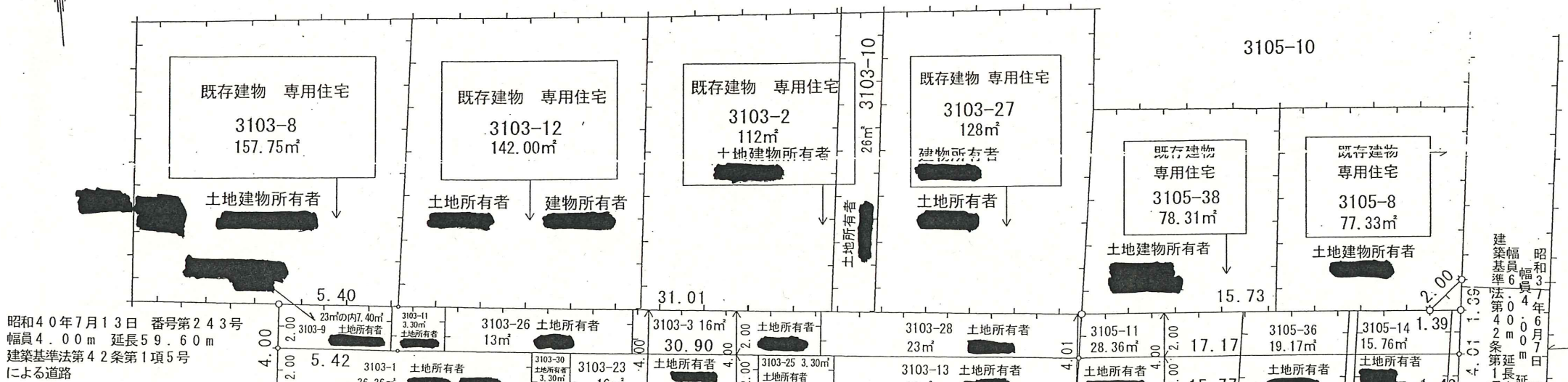
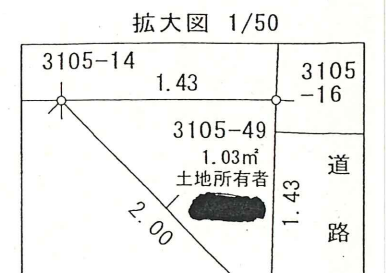
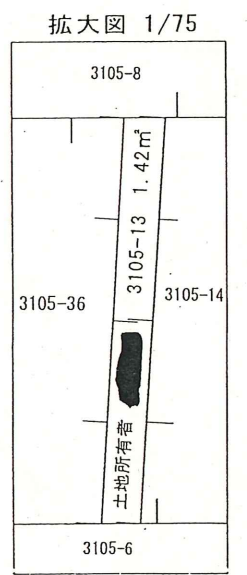
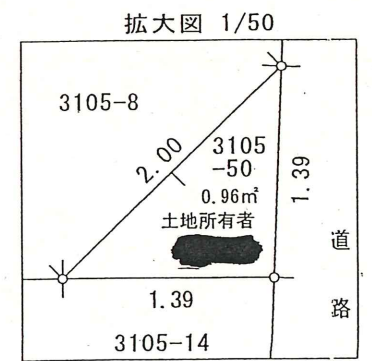


- (注意)
- 承諾書の「権利別」欄には、申請に係る土地（隣接土地を含む。）の所有者、使用権者及び建築物又は工作物の所有者若しくはその他の権利者名をそれぞれ記入すること。
  - 図面中に、地番、権利別及び氏名をそれぞれ記入すること。
  - 申請の道路の幅員、延長及び面積の単位は、メートル（小数点以下2位まで）とすること。
  - 付近見取図、地籍図、道路構造図、自動車転回広場の構造図、公図の写し及び土地に高低差がある場合にはその断面図を記入すること。
  - 道路及び自動車転回広場の構造図には、側溝等及び路面の構造を記入すること。
  - 付近見取図と地籍図の方位は、一致させること。
  - 隣接境界又は測量の基点から申請道路までの距離を記入すること。
  - ※欄には、記入しないこと。

(凡例)

方	↑	都市計画路線
道路位置の標識	—	既存道路
（標識を記入のこと）	—	申請する道路の位置
主要出入口	→	（自動車転回場を含む。）
井	⊕	指定された道路の位置及び建築物
生垣	〰	（指定年月日以後に番号を記入のこと）
予定建築物	→	予定する道路の位置
（高さを記入のこと）	→	用壁
既存建築物	→	高圧線
敷地境界	—	がけ
地番境界	—	水路及び土揚敷
市町村界	—	
郡界	—	

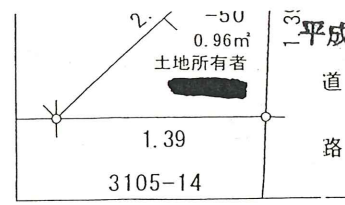
地籍図 S=1:250



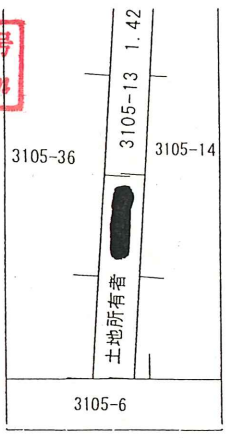
昭和40年7月13日 番号第243号  
 幅員4.00m 延長59.60m  
 建築基準法第42条第1項5号  
 による道路

昭和37年6月7日  
 昭40年6月7日  
 昭42年6月7日  
 昭44年6月7日  
 昭46年6月7日  
 昭48年6月7日  
 昭50年6月7日  
 昭52年6月7日  
 昭54年6月7日  
 昭56年6月7日  
 昭58年6月7日  
 昭60年6月7日  
 昭62年6月7日  
 昭64年6月7日  
 昭66年6月7日  
 昭68年6月7日  
 昭70年6月7日  
 昭72年6月7日  
 昭74年6月7日  
 昭76年6月7日  
 昭78年6月7日  
 昭80年6月7日  
 昭82年6月7日  
 昭84年6月7日  
 昭86年6月7日  
 昭88年6月7日  
 昭90年6月7日  
 昭92年6月7日  
 昭94年6月7日  
 昭96年6月7日  
 昭98年6月7日  
 昭00年6月7日  
 昭02年6月7日  
 昭04年6月7日  
 昭06年6月7日  
 昭08年6月7日  
 昭10年6月7日  
 昭12年6月7日  
 昭14年6月7日  
 昭16年6月7日  
 昭18年6月7日  
 昭20年6月7日  
 昭22年6月7日  
 昭24年6月7日  
 昭26年6月7日  
 昭28年6月7日  
 昭30年6月7日  
 昭32年6月7日  
 昭34年6月7日  
 昭36年6月7日  
 昭38年6月7日  
 昭40年6月7日  
 昭42年6月7日  
 昭44年6月7日  
 昭46年6月7日  
 昭48年6月7日  
 昭50年6月7日  
 昭52年6月7日  
 昭54年6月7日  
 昭56年6月7日  
 昭58年6月7日  
 昭60年6月7日  
 昭62年6月7日  
 昭64年6月7日  
 昭66年6月7日  
 昭68年6月7日  
 昭70年6月7日  
 昭72年6月7日  
 昭74年6月7日  
 昭76年6月7日  
 昭78年6月7日  
 昭80年6月7日  
 昭82年6月7日  
 昭84年6月7日  
 昭86年6月7日  
 昭88年6月7日  
 昭90年6月7日  
 昭92年6月7日  
 昭94年6月7日  
 昭96年6月7日  
 昭98年6月7日  
 昭00年6月7日  
 昭02年6月7日  
 昭04年6月7日  
 昭06年6月7日  
 昭08年6月7日  
 昭10年6月7日  
 昭12年6月7日  
 昭14年6月7日  
 昭16年6月7日  
 昭18年6月7日  
 昭20年6月7日  
 昭22年6月7日  
 昭24年6月7日  
 昭26年6月7日  
 昭28年6月7日  
 昭30年6月7日  
 昭32年6月7日  
 昭34年6月7日  
 昭36年6月7日  
 昭38年6月7日  
 昭40年6月7日  
 昭42年6月7日  
 昭44年6月7日  
 昭46年6月7日  
 昭48年6月7日  
 昭50年6月7日  
 昭52年6月7日  
 昭54年6月7日  
 昭56年6月7日  
 昭58年6月7日  
 昭60年6月7日  
 昭62年6月7日  
 昭64年6月7日  
 昭66年6月7日  
 昭68年6月7日  
 昭70年6月7日  
 昭72年6月7日  
 昭74年6月7日  
 昭76年6月7日  
 昭78年6月7日  
 昭80年6月7日  
 昭82年6月7日  
 昭84年6月7日  
 昭86年6月7日  
 昭88年6月7日  
 昭90年6月7日  
 昭92年6月7日  
 昭94年6月7日  
 昭96年6月7日  
 昭98年6月7日  
 昭00年6月7日  
 昭02年6月7日  
 昭04年6月7日  
 昭06年6月7日  
 昭08年6月7日  
 昭10年6月7日  
 昭12年6月7日  
 昭14年6月7日  
 昭16年6月7日  
 昭18年6月7日  
 昭20年6月7日  
 昭22年6月7日  
 昭24年6月7日  
 昭26年6月7日  
 昭28年6月7日  
 昭30年6月7日  
 昭32年6月7日  
 昭34年6月7日  
 昭36年6月7日  
 昭38年6月7日  
 昭40年6月7日  
 昭42年6月7日  
 昭44年6月7日  
 昭46年6月7日  
 昭48年6月7日  
 昭50年6月7日  
 昭52年6月7日  
 昭54年6月7日  
 昭56年6月7日  
 昭58年6月7日  
 昭60年6月7日  
 昭62年6月7日  
 昭64年6月7日  
 昭66年6月7日  
 昭68年6月7日  
 昭70年6月7日  
 昭72年6月7日  
 昭74年6月7日  
 昭76年6月7日  
 昭78年6月7日  
 昭80年6月7日  
 昭82年6月7日  
 昭84年6月7日  
 昭86年6月7日  
 昭88年6月7日  
 昭90年6月7日  
 昭92年6月7日  
 昭94年6月7日  
 昭96年6月7日  
 昭98年6月7日  
 昭00年6月7日

地籍図 S=1:250



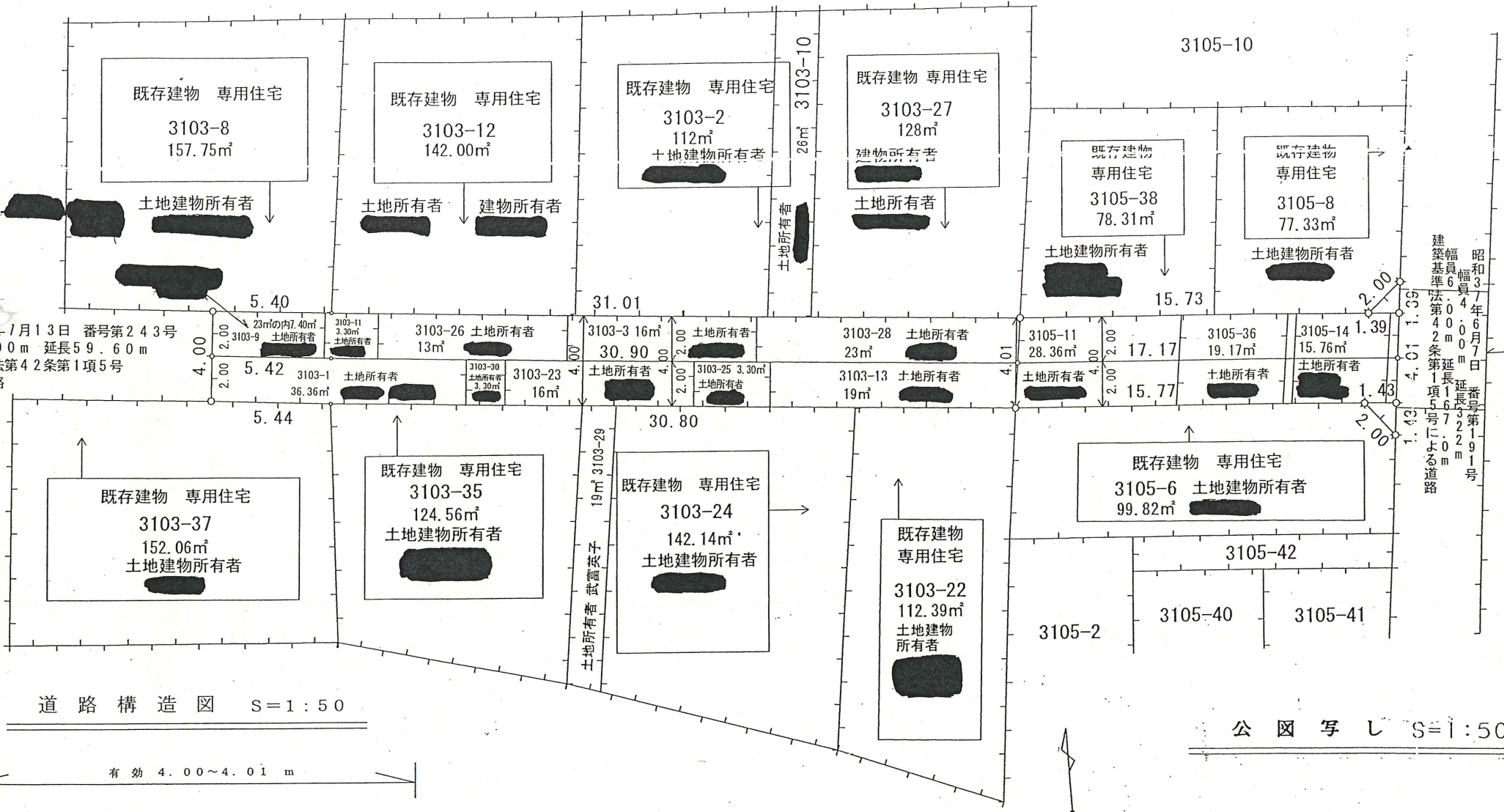
平成29年6月29日第2号  
幅員4.00m延長53.49m



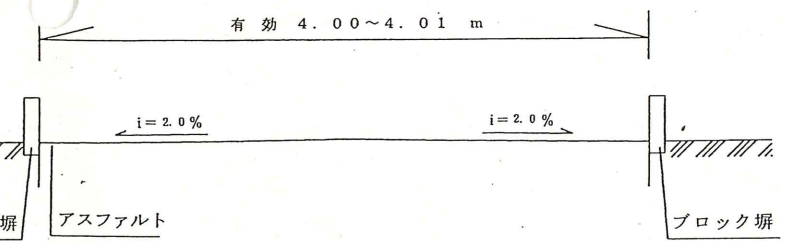
拡大図 1/50

昭和37年6月7日  
建設標準法第42条第1項5号による道路  
幅員4.00m延長53.49m  
番号第191号

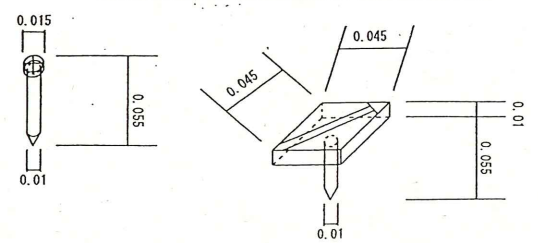
昭和44年7月13日 番号第243号  
幅員4.00m 延長59.60m  
建築基準法第42条第1項5号  
による道路



道路構造図 S=1:50



境界標識詳細図 S=1:5



公図写し S=1:500

