

道路位置図

(指定・変更・廃止)

1、申請に係る土地の地番地名 新座市馬場一丁目4447番4、4452番8

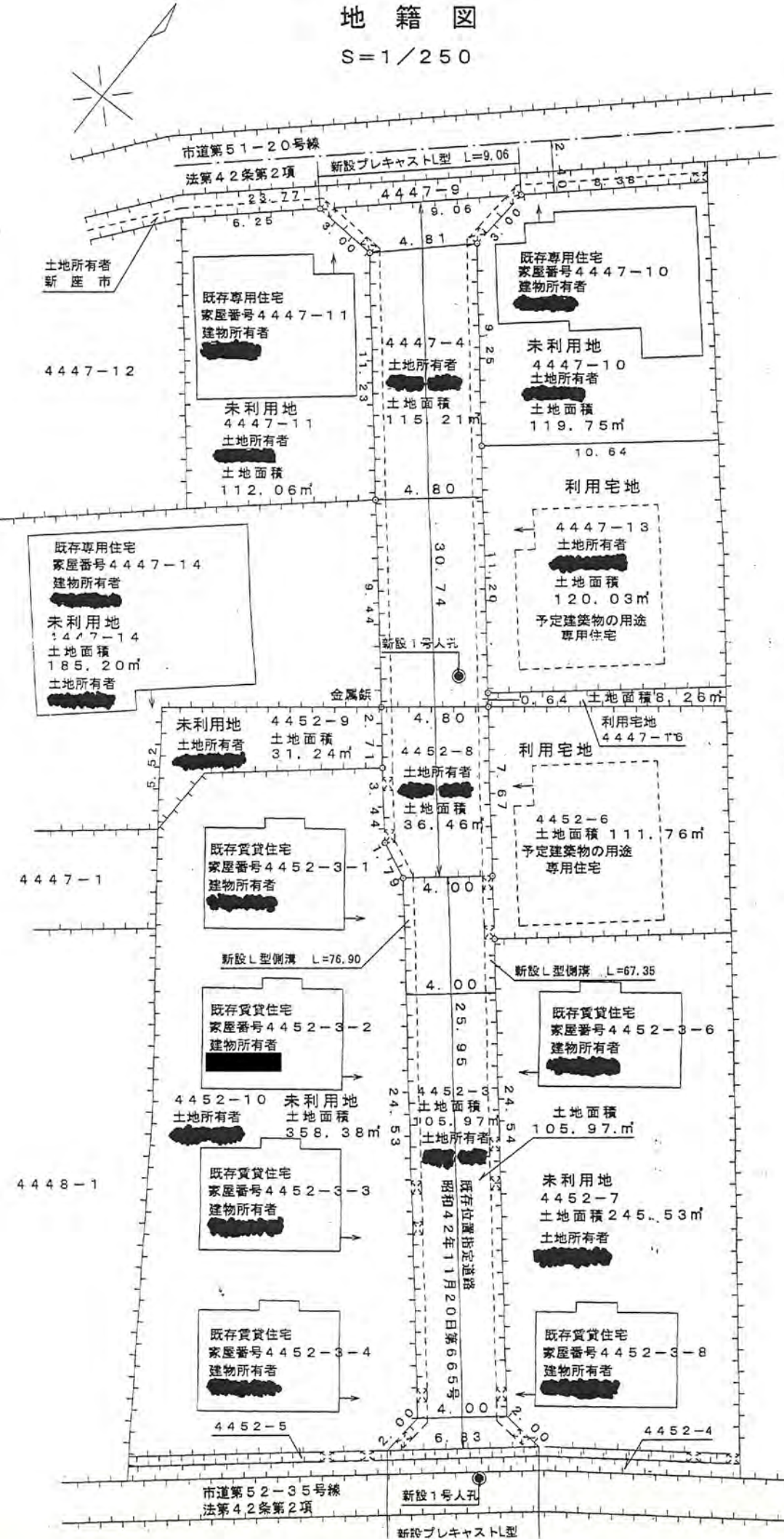
2、申請に係る道路の幅員、延長及び面積

幅員 4.00~4.80メートル・延長 30.74メートル・面積 151.67平方メートル

3、利用宅地総面積 240.05平方メートル

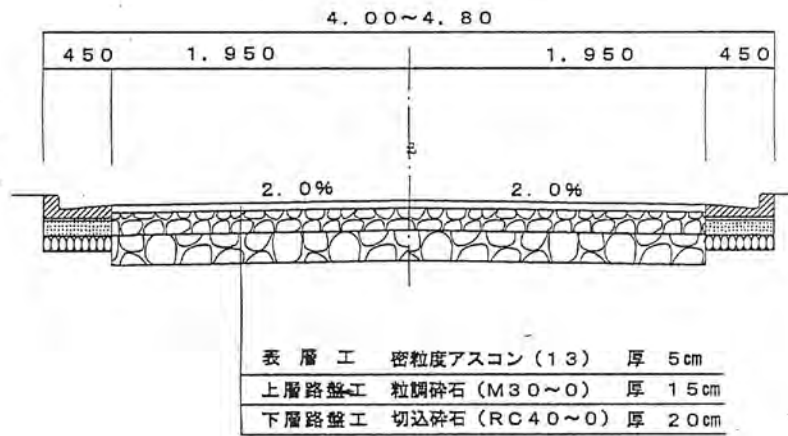
地籍図

S=1/250



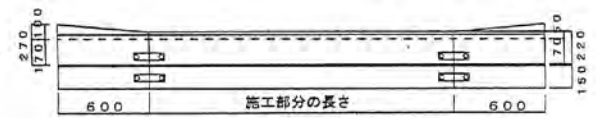
道路横断面図

S=1/50



プレキャストL型 250

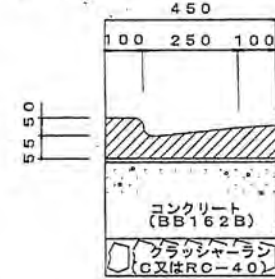
S=1/50



※位置指定道路と市道との接道する部分に使用

L形溝 (鉄筋コンクリート、250E)

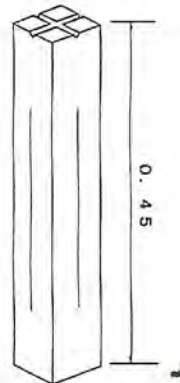
S=1/20



各ブロックの間には、目地モルタルを塗すこと。

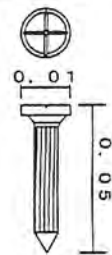
境界石構造図 (コンクリート杭)

S=1/10



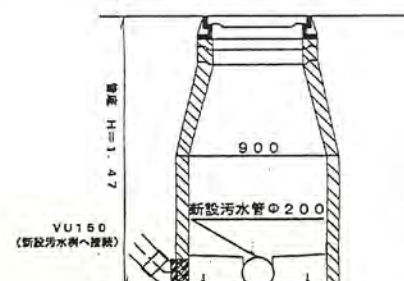
境界標図

(金属鉄)



公共汚水樹人孔取付構造図

S=1/50



平成 29年 3月10日 第 3号
幅員 4.00m 延長 30.74m
4.80

1/2

(指定・変更・廃止)

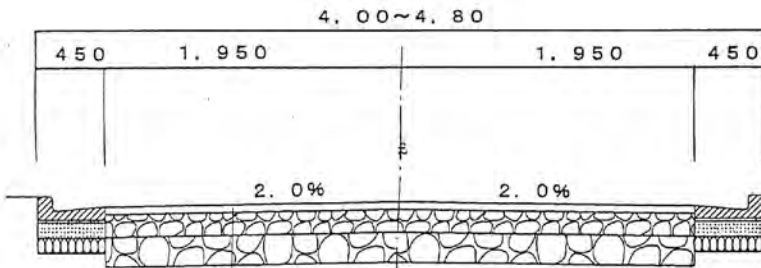
丁目4447番4、4452番8

74 メートル・面積 151.67 平方メートル

縮尺	付近見取図	1/1500
	地籍図	1/250
	構造図	1/50、1/10 1/20
	公図の写し	1/500

道路横断面図

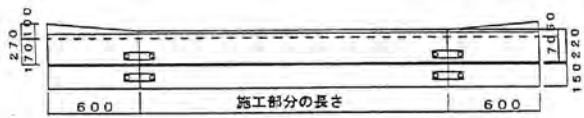
S=1/50



表層工	密粒度アスコン(13)	厚 5cm
上層路盤工	粒調碎石(M30~0)	厚 15cm
下層路盤工	切込碎石(RC40~0)	厚 20cm

プレキャストL型 250

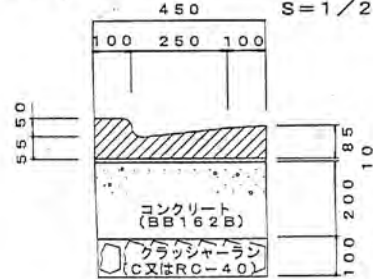
S=1/50



※位置指定道路と市道との接道する部分に使用

L形溝 (鉄筋コンクリート、250E)

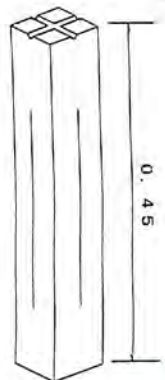
S=1/20



各ブロックの間には、目地モルタルを施すこと。

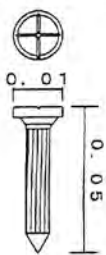
境界石構造図 (コンクリート杭)

S=1/10



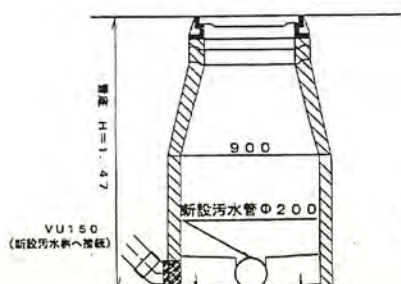
境界標図

(金属鉄)



公共汚水樹人孔取付構造図

S=1/50



平成29年3月10日第3号
幅員4.00m 延長30.74m

2/2

公図の写し S=1/500

