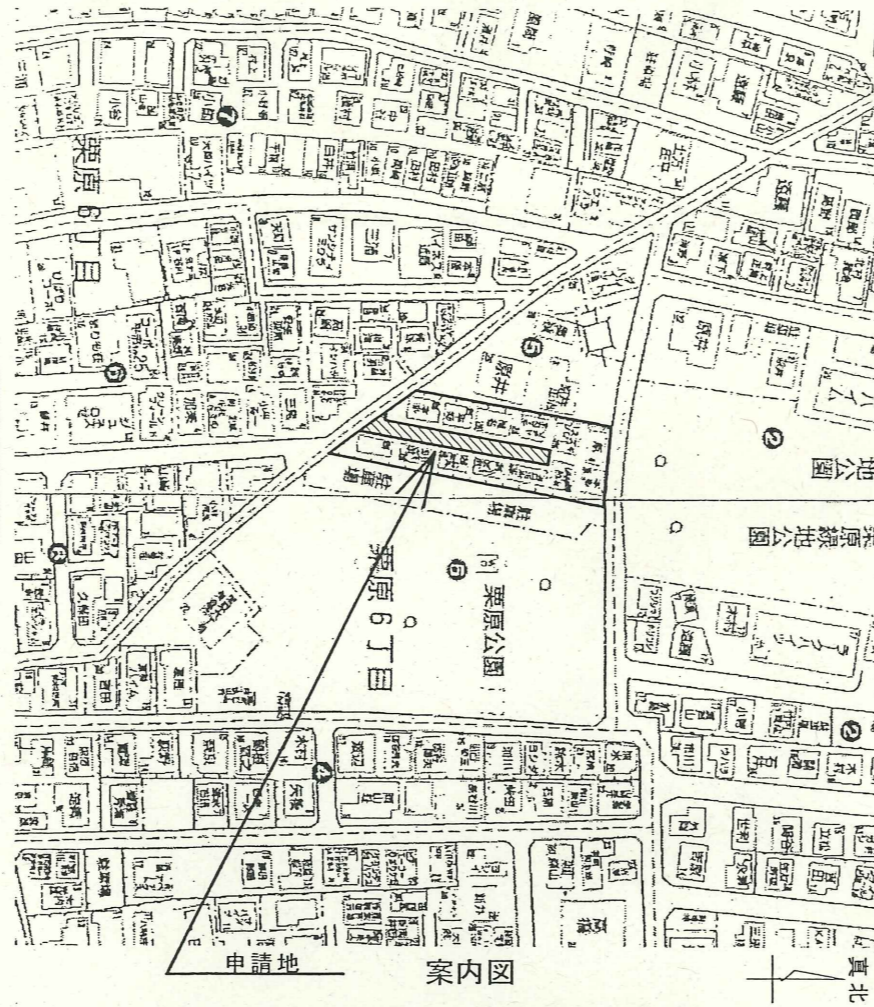


規則第11条、第12条関係

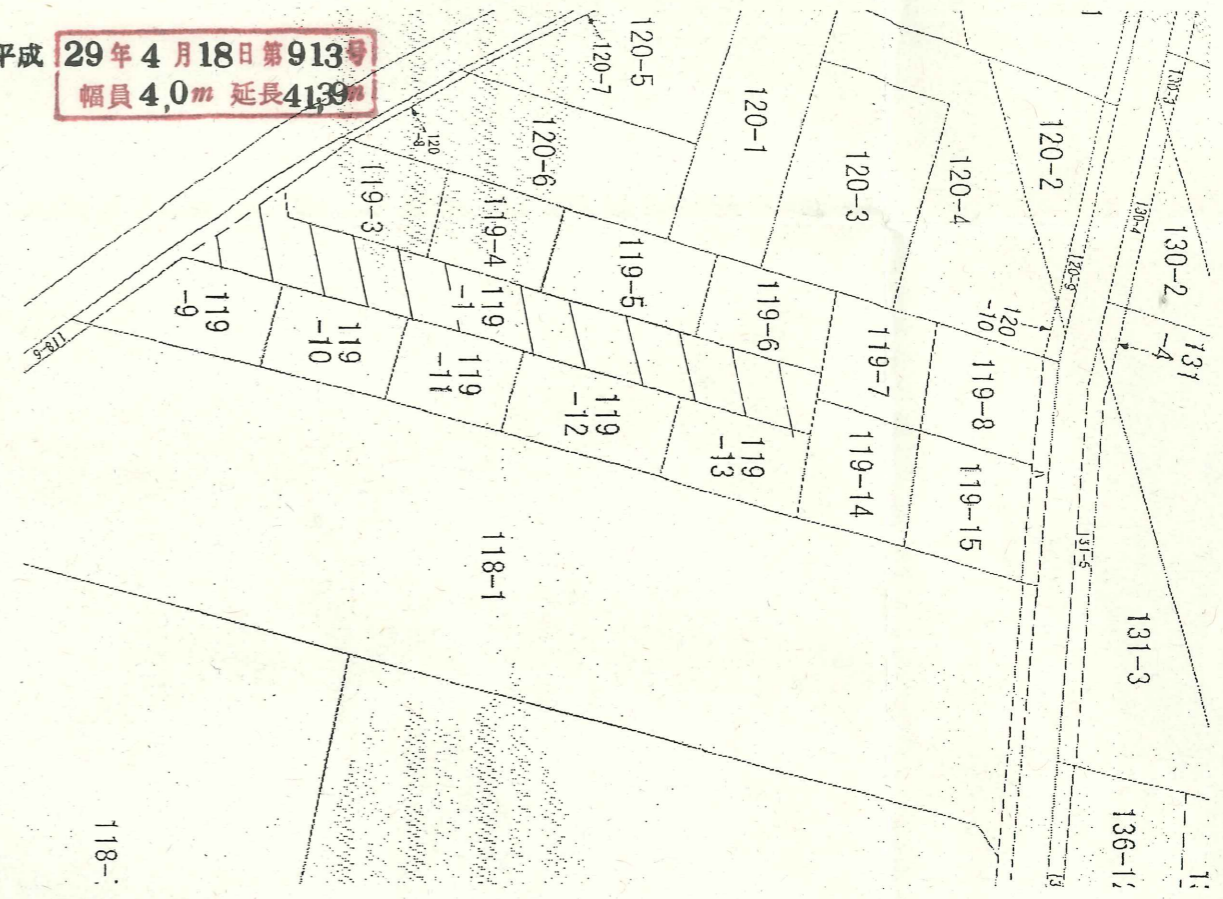
道路位置図 (指定・**変更**・廃止)

- 申請に係る土地の地名地番 新座市栗原六丁目119-1の一部
- 申請に係る道路の幅員、延長及び面積
幅員 4メートル・延長 41.39メートル・面積 168.27平方メートル

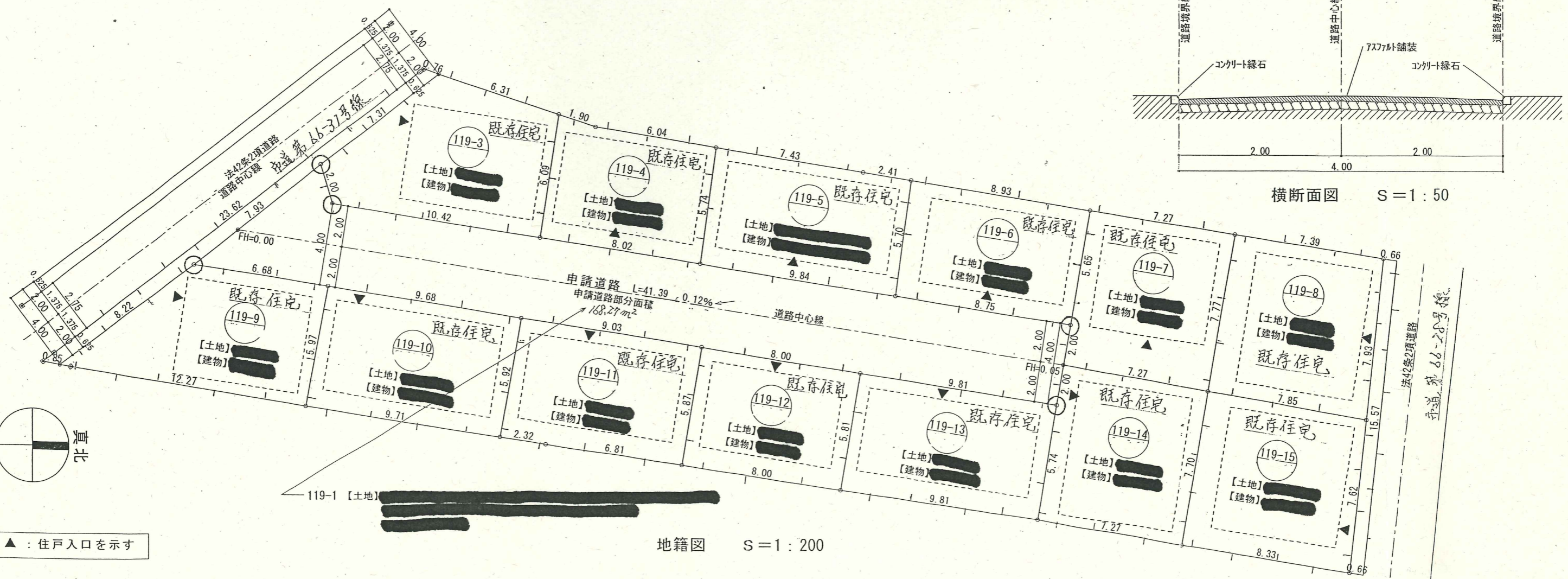
※道路の位置の指定・ 変更 ・廃止台帳			
告示年月日	平成 29 年 4 月 18 日	指定年月日	平成 29 年 4 月 18 日
告示番号	第 228 号	番号	第 913 号



平成 29年 4月 18日 第913号
幅員 4.0m 延長 41.39m



公図の写し (抜粋) S=1:500



横断面図 S=1:50

地籍図 S=1:200



▲ : 住戸入口を示す

