
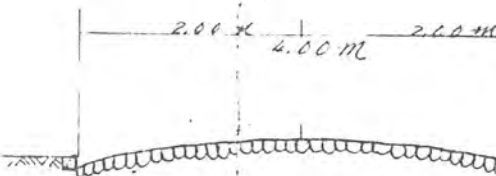



34年8月5日第97号  
幅員4.0m 延長98.7m



田嶋社(た)が中




砂利敷  
1/50



境界線を示すコンクリート杭

東京新橋区四谷三丁目八番地  
後藤不動産株式会社





34年8月15日第197号  
幅員4.028延長78.2m

六  
二  
九  
五

六  
二  
九  
六

六  
二  
九  
七

土地所有者  
後藤不働産株式会社

土地所有者  
東京新宿区四谷丁目八番地  
後藤不働産株式会社

土地所有者  
後藤不働産株式会社

土地所有者  
東京新宿区四谷丁目八番地  
後藤不働産株式会社

土地所有者  
東京新宿区四谷丁目八番地  
後藤不働産株式会社

法第21条第1項による道路境界線

法第21条第2項による道路境界線

法第21条第2項による道路境界線

測量士 〇〇〇

断面工事地





34年8月15日第197号  
幅員40m 延長7857m

③

土地所有者  
後藤不磨産株式会社

東京都新宿区四谷三丁目八番地

六  
二  
九  
五

法14条第1項による道路境界線

法14条第2項による道路境界線

法14条第1項による道路境界線

法14条第2項による道路境界線

土地所有者  
後藤不磨産株式会社

東京都新宿区四谷三丁目八番地

六  
二  
九  
五

93.20

4.00

52.20

34.00

4.00

37.60

14.80







34年8月15日第197号  
幅員40m 延長787m

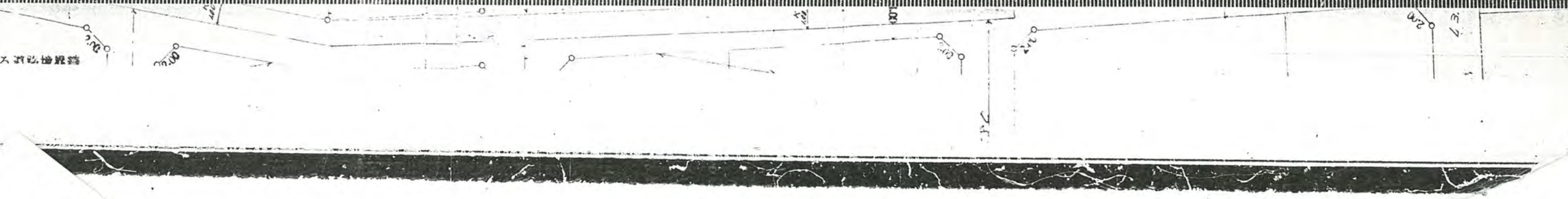


前取証長 68.1.10 116.

1.00 116.

2.00 116.

3.00 116.

4.00 116.





道以証大

34年8月15日第197号  
幅員40m 延長287m (6)

切

(道) 幅員 2.00m

法第2項による道路境界線

此の敷地は  
建設不動産株式会社  
の所有地である

法第2項による道路境界線

法第2項による道路境界線

法第2項による道路境界線





追分位置指定中附図

指定通計台帳				
本年年月日	測	年	月	日
本年通計				
本年通計				
本年通計				
本年通計				
本年通計				
本年通計				
本年通計				

3481-1




SCALE 300

座町大字片山字西ノ原

34年8月15日第197号  
幅員40m 延長285.7m

実測図写

前略地 68.70 m  
 幅員 40 m  
 面積 2748 m<sup>2</sup>  
 道路幅員 40 m 延長 285.7 m



東京都新宿区四谷一丁目八番地  
 後藤不動産株式會社  
 電話 03-3333-3333