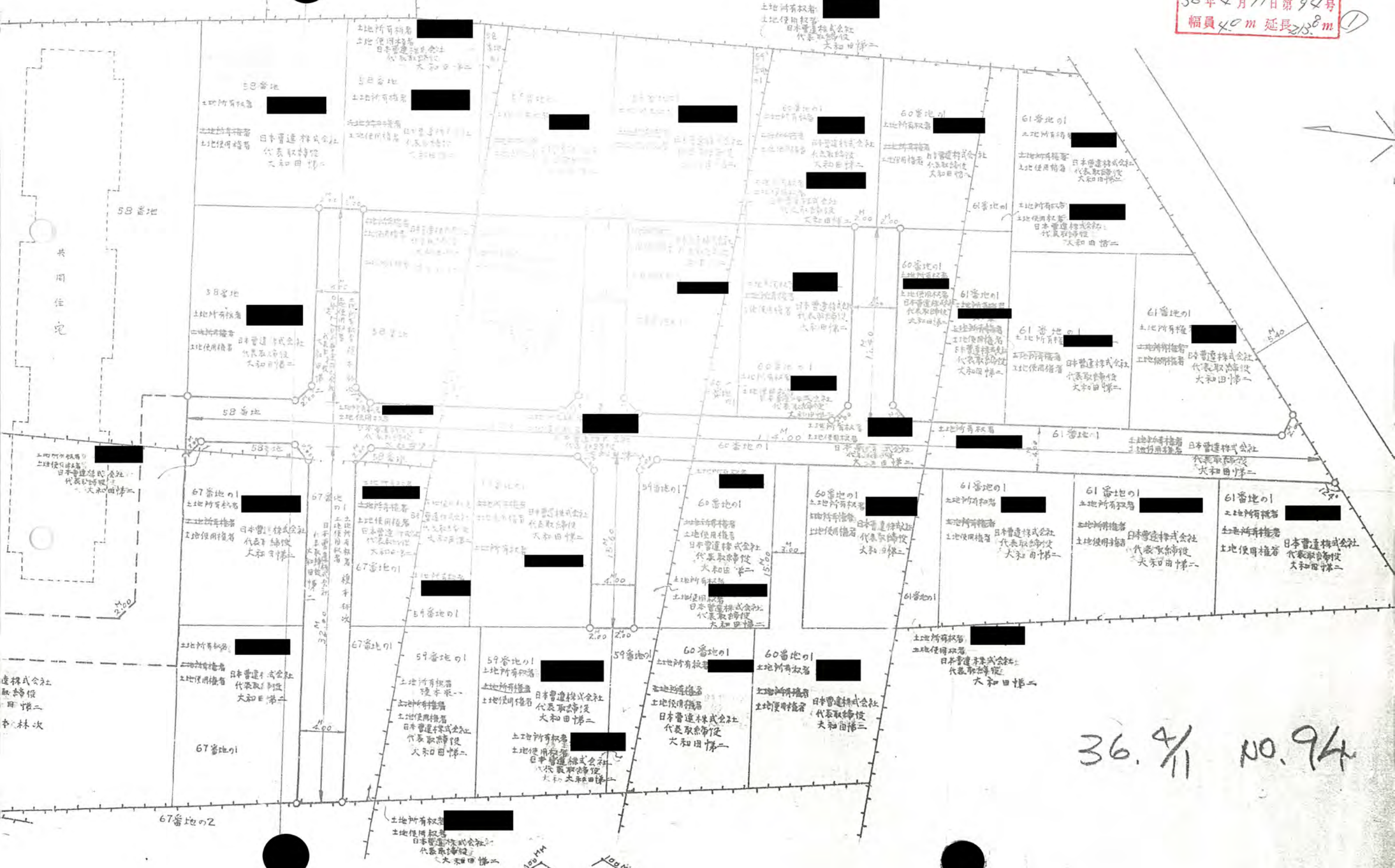


36年4月11日第94号
 幅員40m延長213.8m

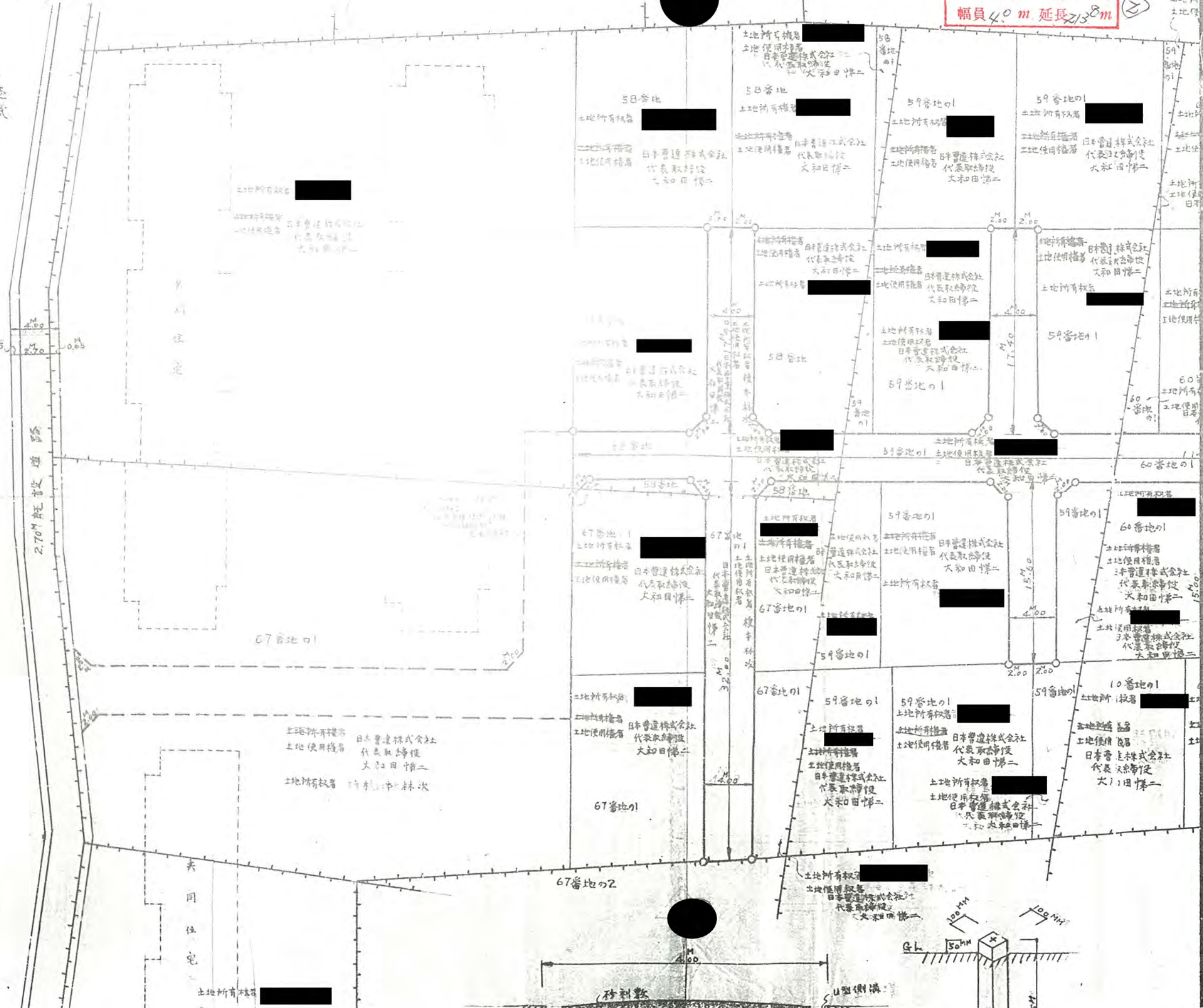


36 4/11 94

36年4月11日第94号
幅員4.0m 延長213.8m

土地所有
土地使

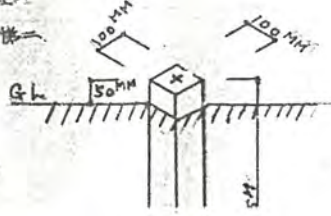
番地の色 五拾九番地の色
番地の色 六拾番地の色
番地の色 六拾八番地の色



共同住宅

砂利敷

U型側溝




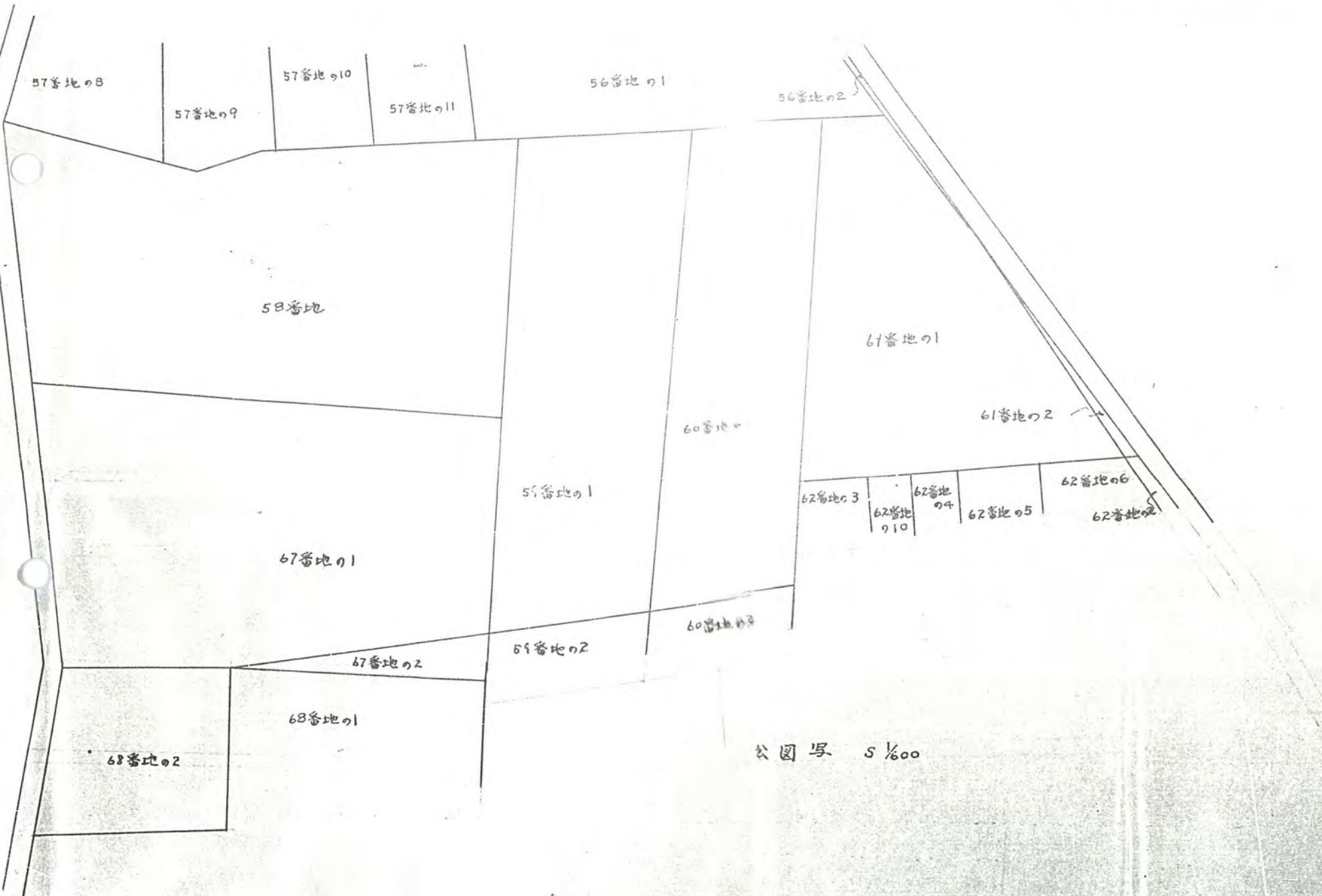


道路位置指定申請図 縮尺 参

36年4月11日第94号
 幅員4.0m 延長213.80m

関係地番 埼玉県北足立郡新座

延長 213.80米 有



下水 井戸 不特定多数者の通行 既設敷設物 敷地境界 町界 都府県道路 指定された道路の位置 凡 道路境界 町界 都府県道路 指定された道路の位置 凡 道路境界 町界 都府県道路 指定された道路の位置 凡

第4号台帳

道路の位置の台帳	
告示年月日	年月日
告示番号	告示番号
建設番号	建設番号
指定年月日	年月日
指定番号	指定番号

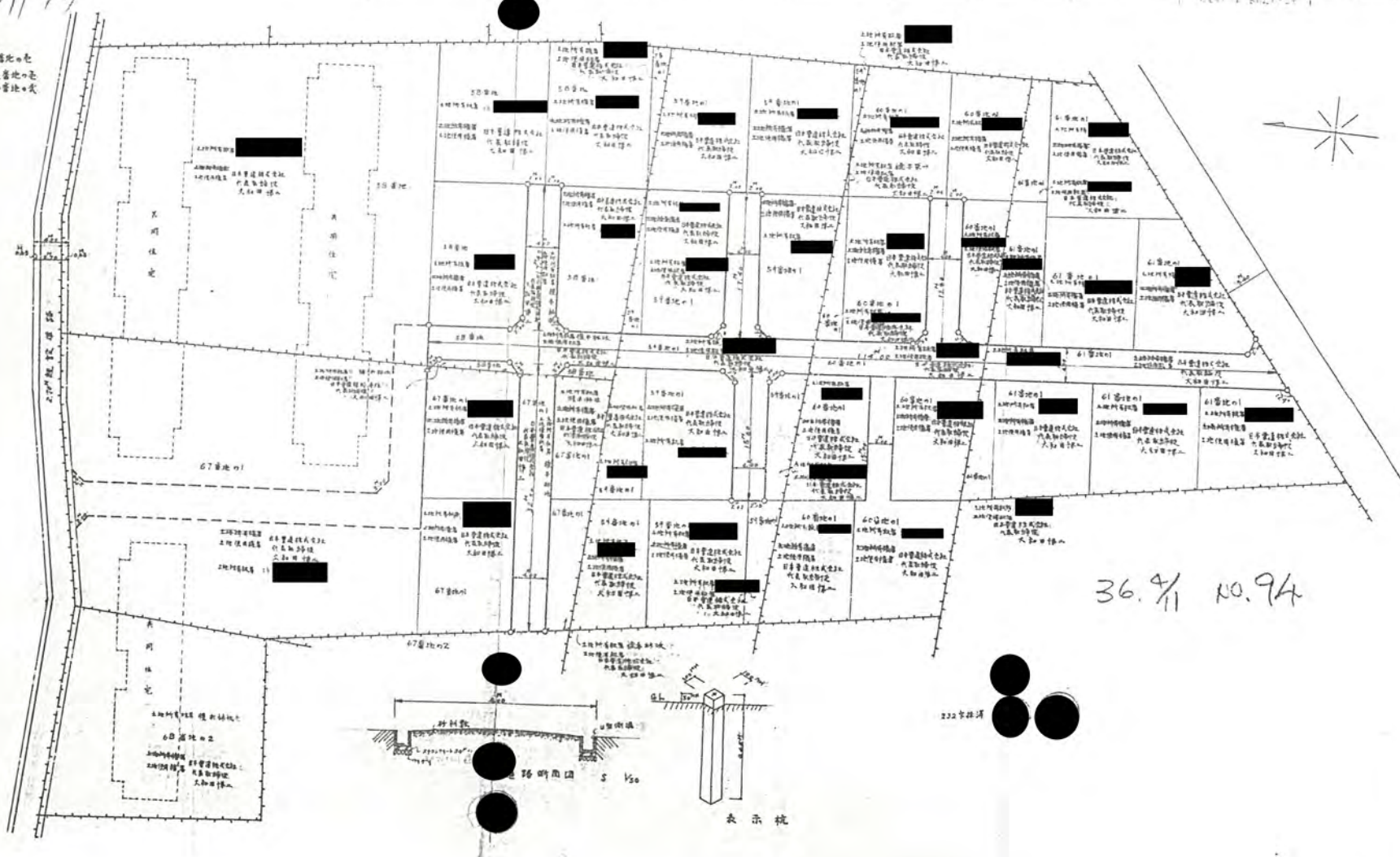
36 4/11 94

宿尺 参 百分之一

足立郡新座町又六片山字又六

2段ハ番地ノ宅
2段ニ番地ノ宅
2段ノ宅地ノ宅
2段ノ宅地ノ宅
2段ノ宅地ノ宅

幅員 有効幅員 4.00米



36.4/11 NO.94