
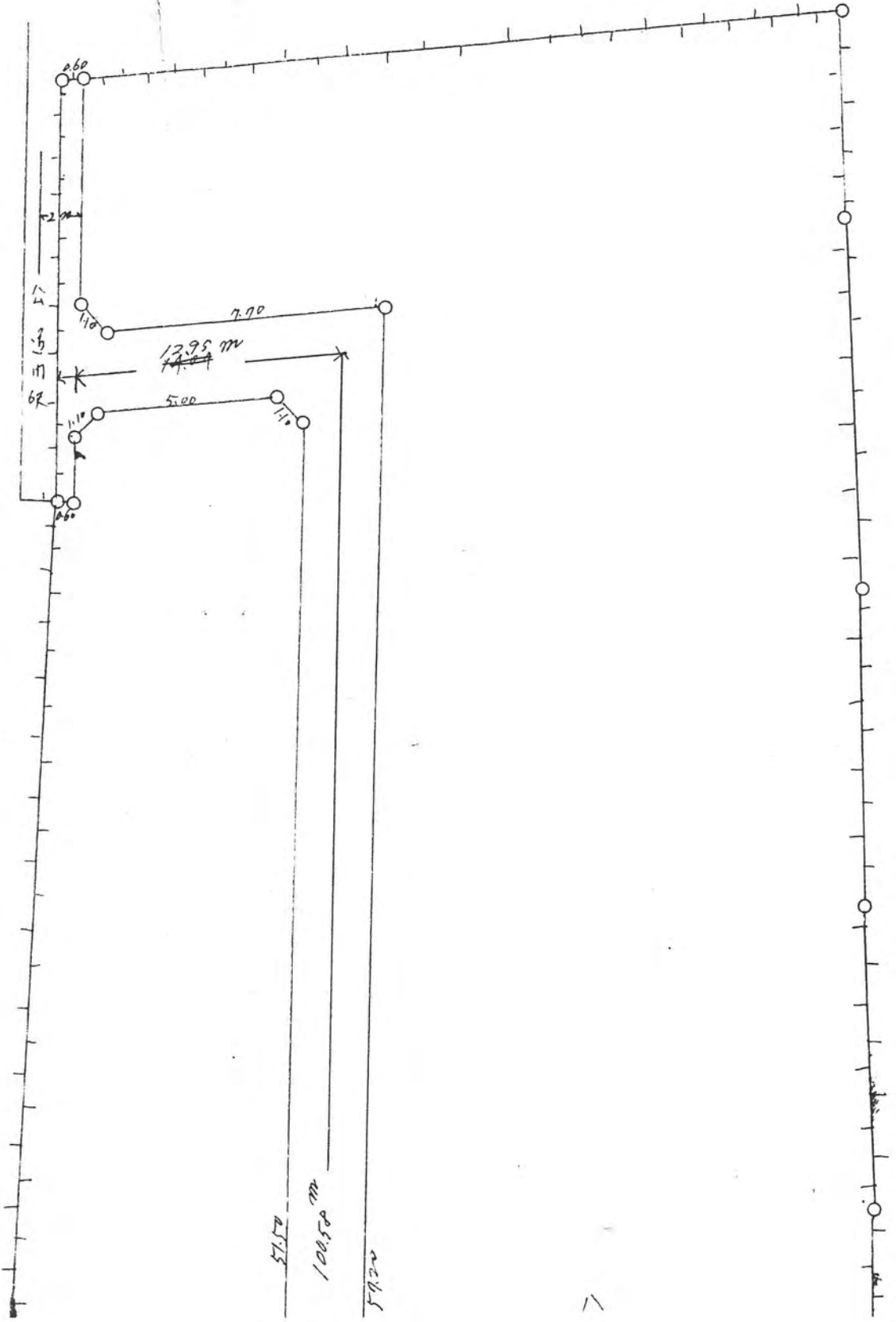


現存道路

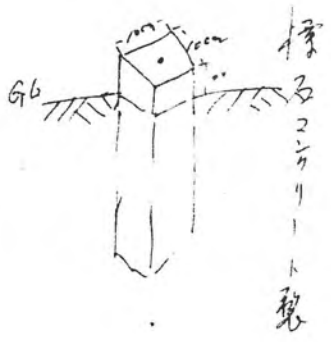
地番号界

申請道路

道路断面図 $\frac{1}{50}$



申請道路
 巾四米
 延長百廿九米九分



10' x 10' x 60'

コンクリート壁

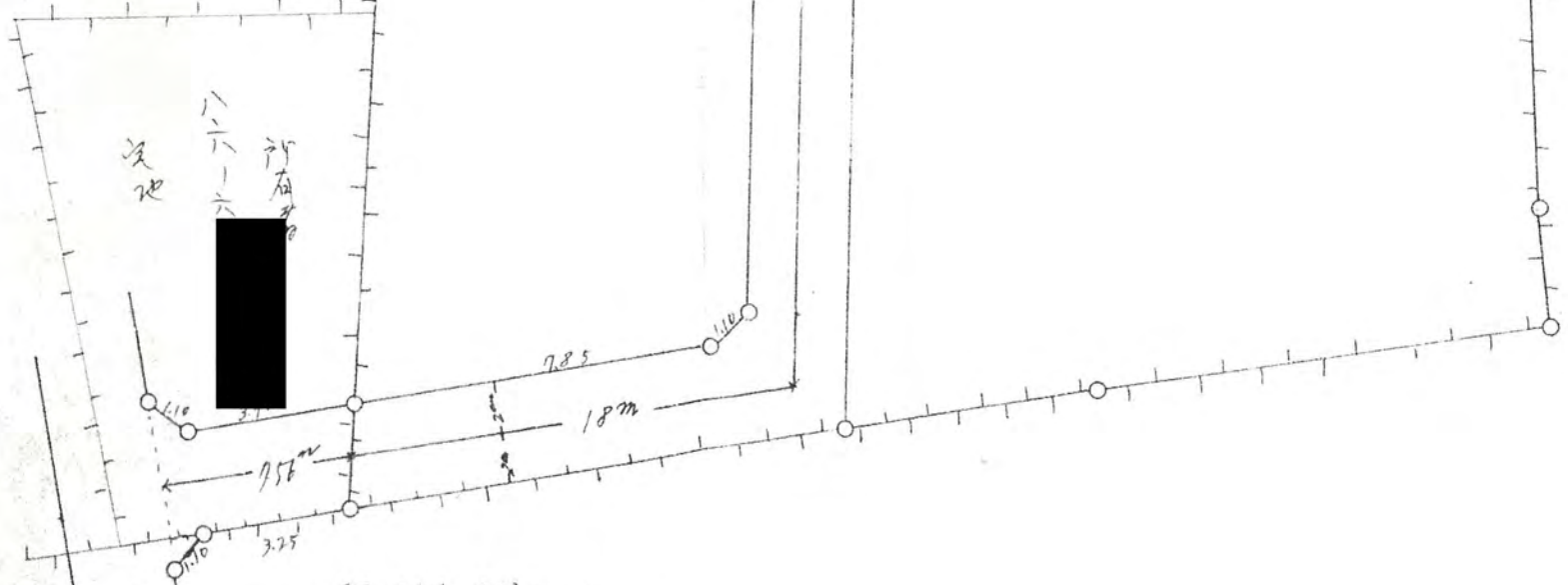
八三ノ内
畑
所有者
耕作者



八三ノ内
畑
所有者
耕作者



八三ノ内
畑
所有者



昭和35年5月27日
測量士指 124号