

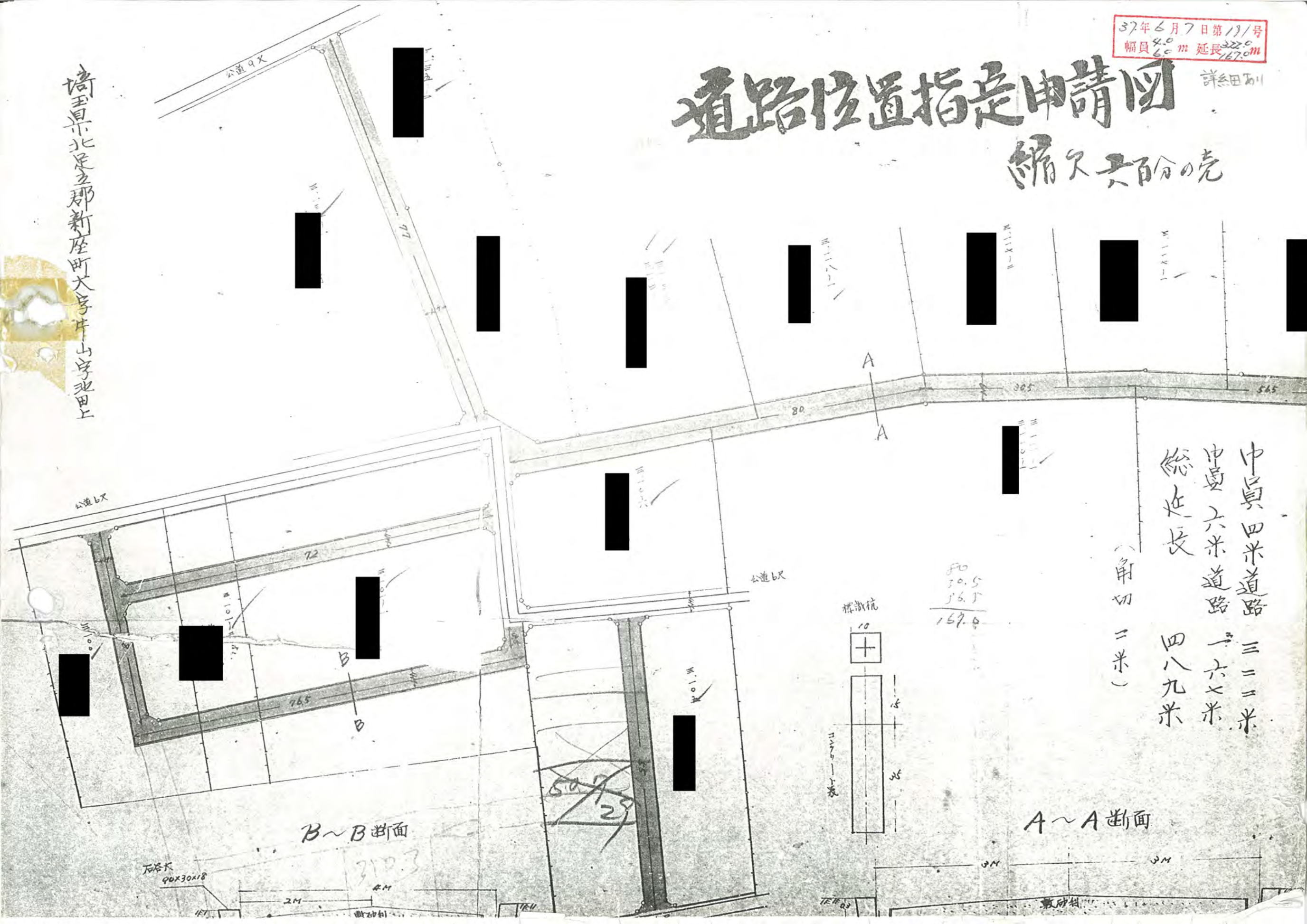
37年6月7日第191号
幅員 4.0 m 延長 222.0 m
6.0 m 延長 167.0 m

道路位置指定申請図

詳細別

縮尺 1/200 の略


埼玉県北足尾郡新庄町大字井山字池田上



中員四米道路 三二二米
中員六米道路 一六七米
総延長 四八九米

(角切二米)

FO
30.5
56.5
167.0



A~A断面

B~B断面

石塔
90x30x18



路位置指定申請図

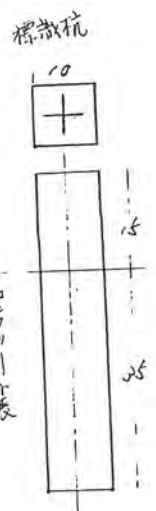
縮尺 1/200 の略




中真 四米道路 三二二米
 中真 六米道路 一六七米
 総延長 四八九米

(角切 二米)

80
 30.5
 16.5
 16%



A~A 断面



昭和 67 年 7 月 19 日
 国土庁 建設省 建設局
 建設省 建設局



59年6月7日
 郵員 加 延長 務 部
 詳細 3/4

