

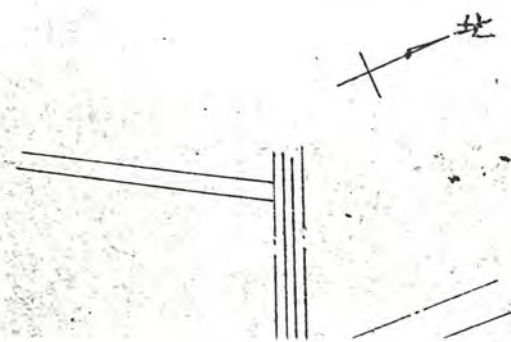
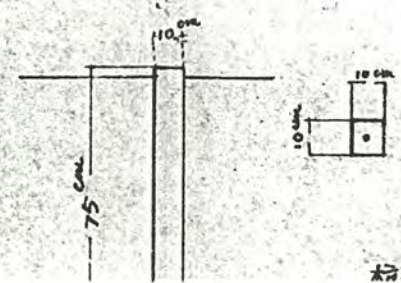
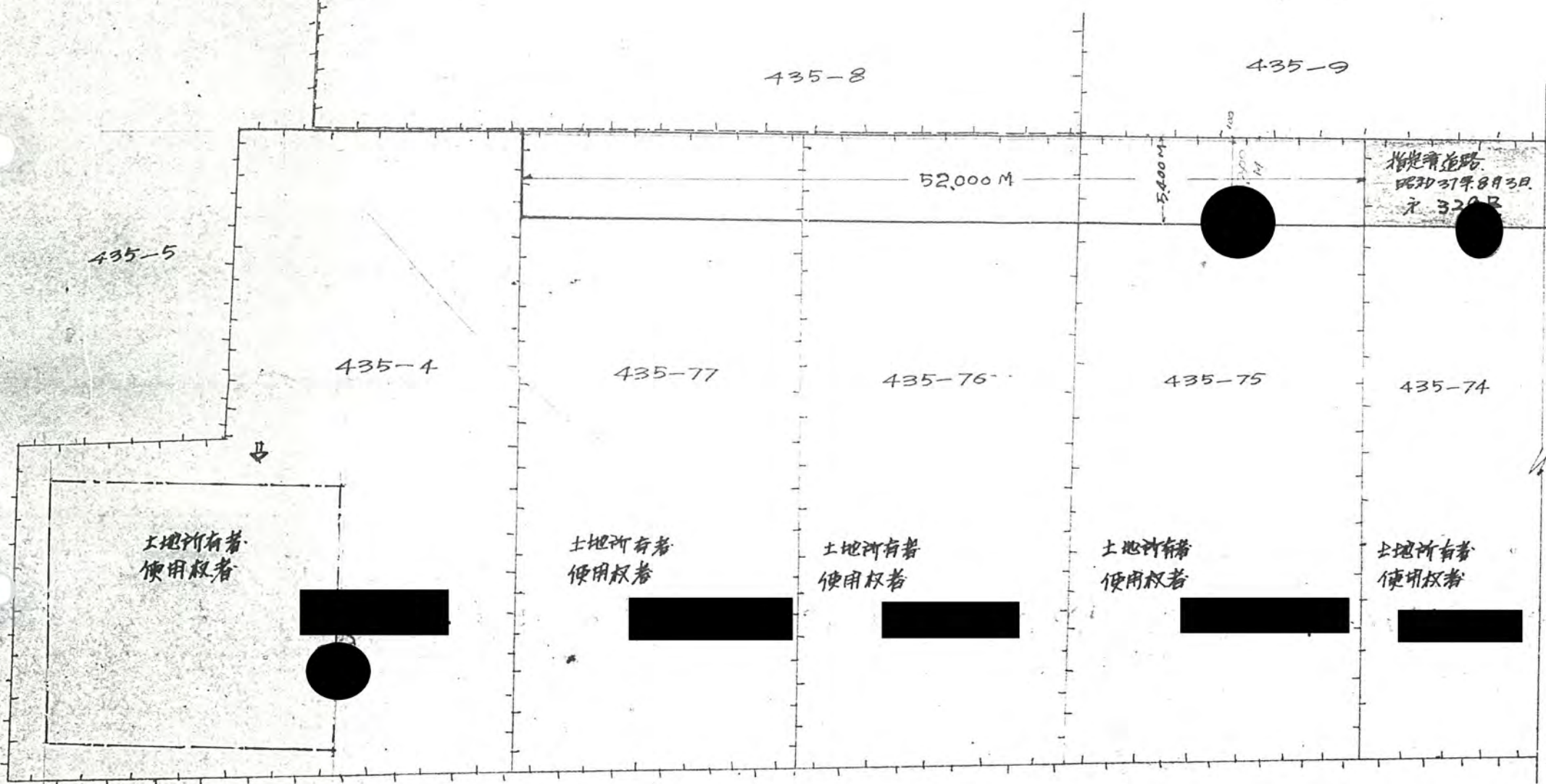
道路位置指定申請図

縮尺	地籍図	1/600
	付近見取図	1/3000
	構造図	1/300

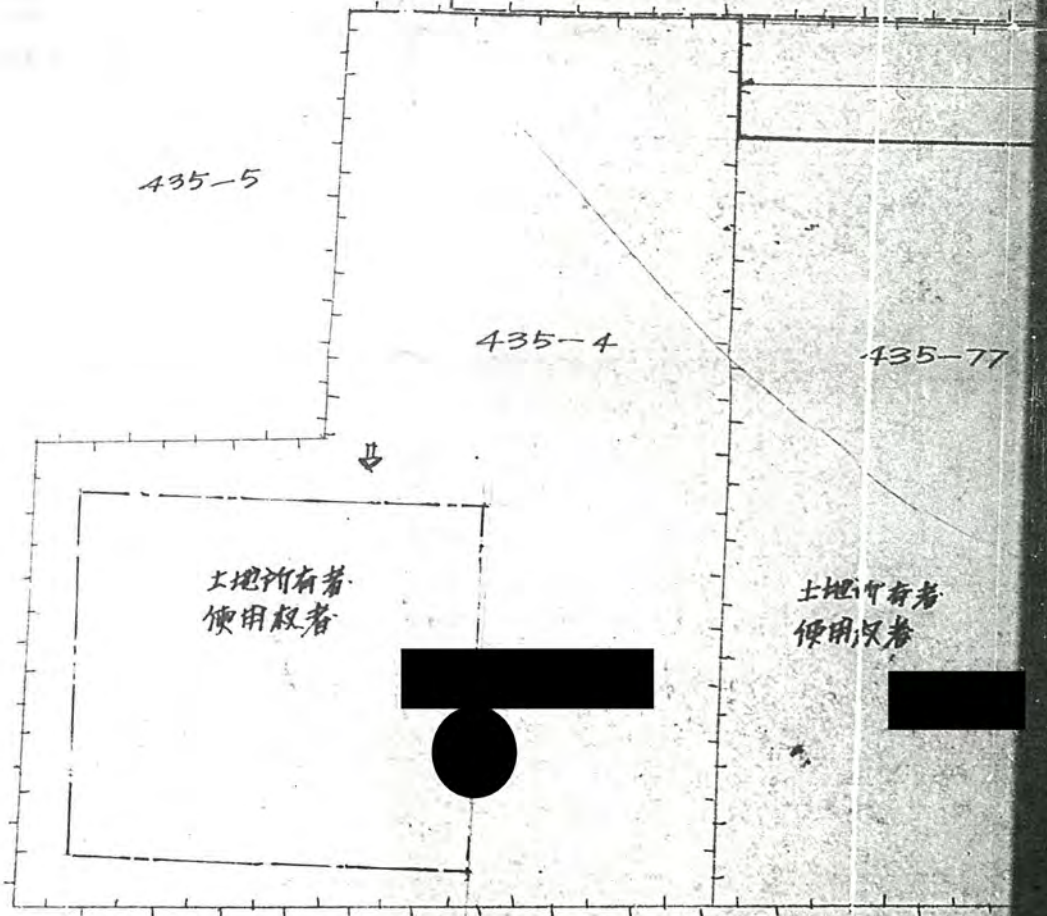
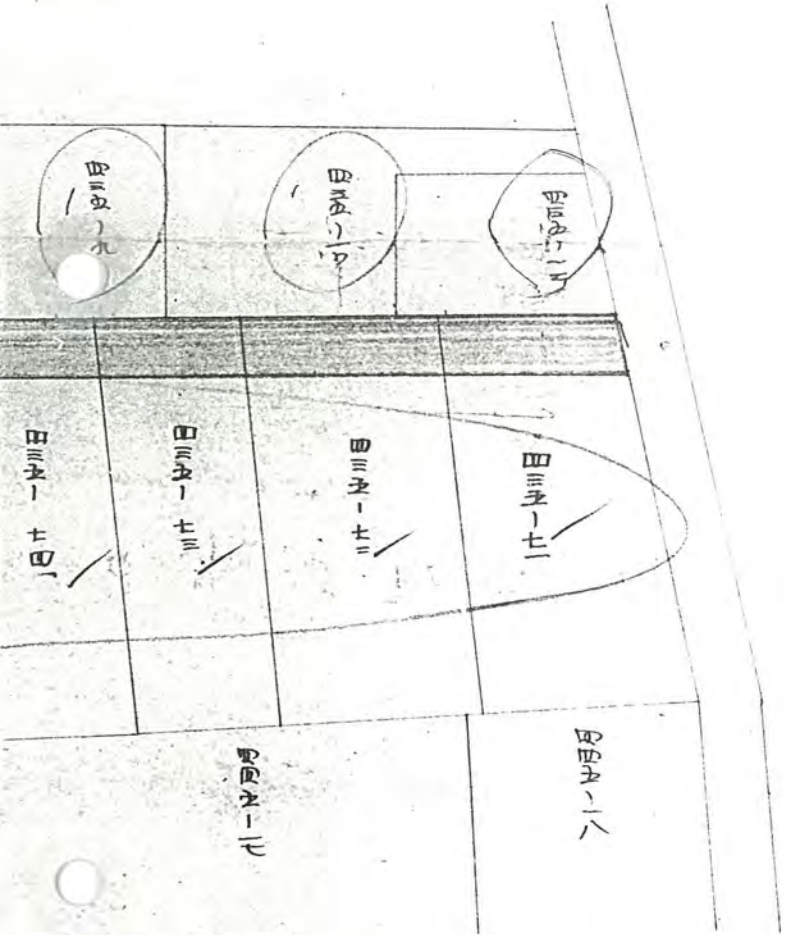
37年10月22日第480号
幅員5.3m 延長52.0m

道路となる土地の地名地番 埼玉県北足立郡新座町野火止家北側
435番地 (4. 75. 76. 77.)

幅員 5.300メートル • 延長 52.000メートル • 自動車廻転広場 平方メートル



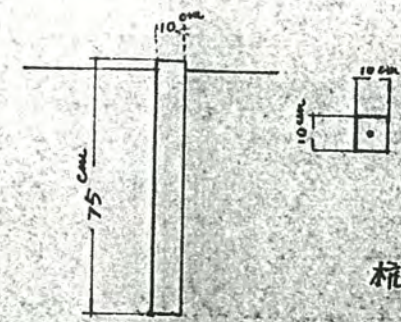
37年10月22日第480号
幅員5.3m 延長52.00m



年月日 共々

位置地番分不
昭和37年8月3日
329号指差有

図案) 縦尺 1/600



杭割面平面図 縮尺 1/200

