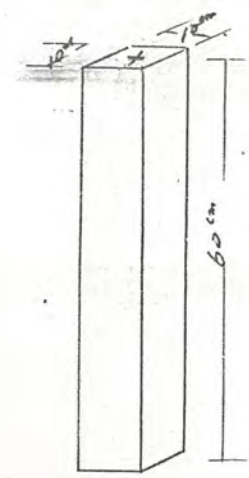
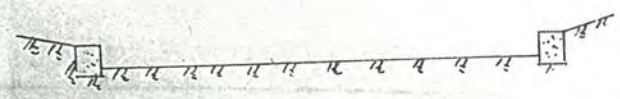
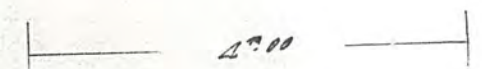


39年8月8日第503号
幅員40m延長207.42m

1/2

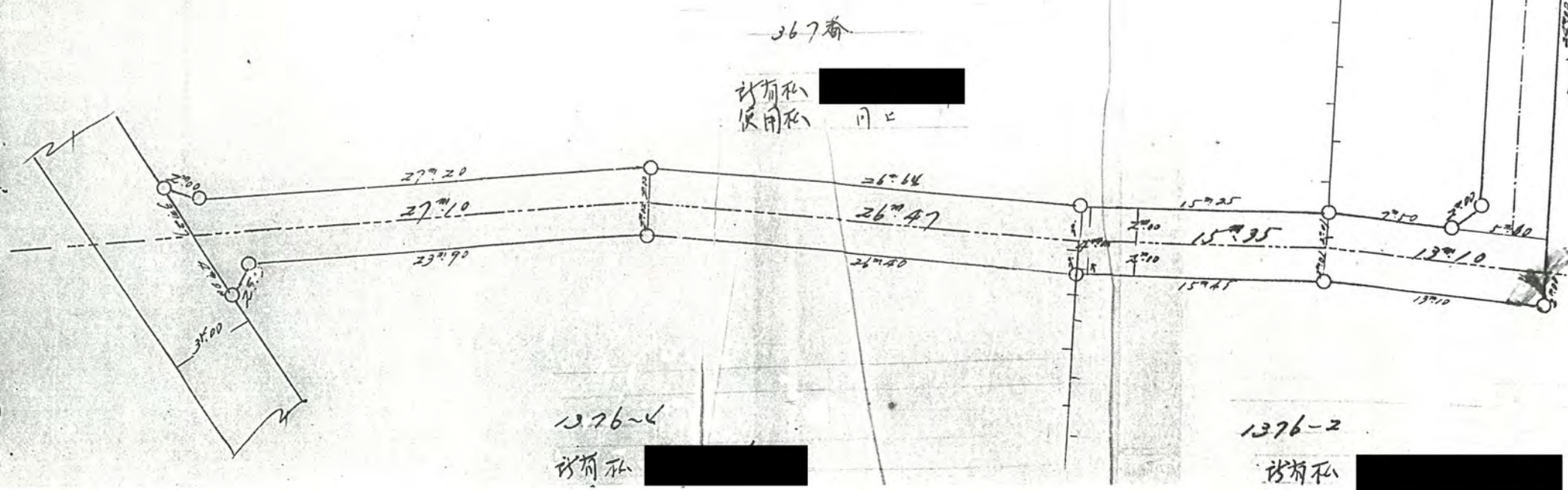


標石



道路横断面図

埼玉県 東京都



367番
所有私 [redacted]
使用私 同上

368番-1
所有私 [redacted]
使用私 同上

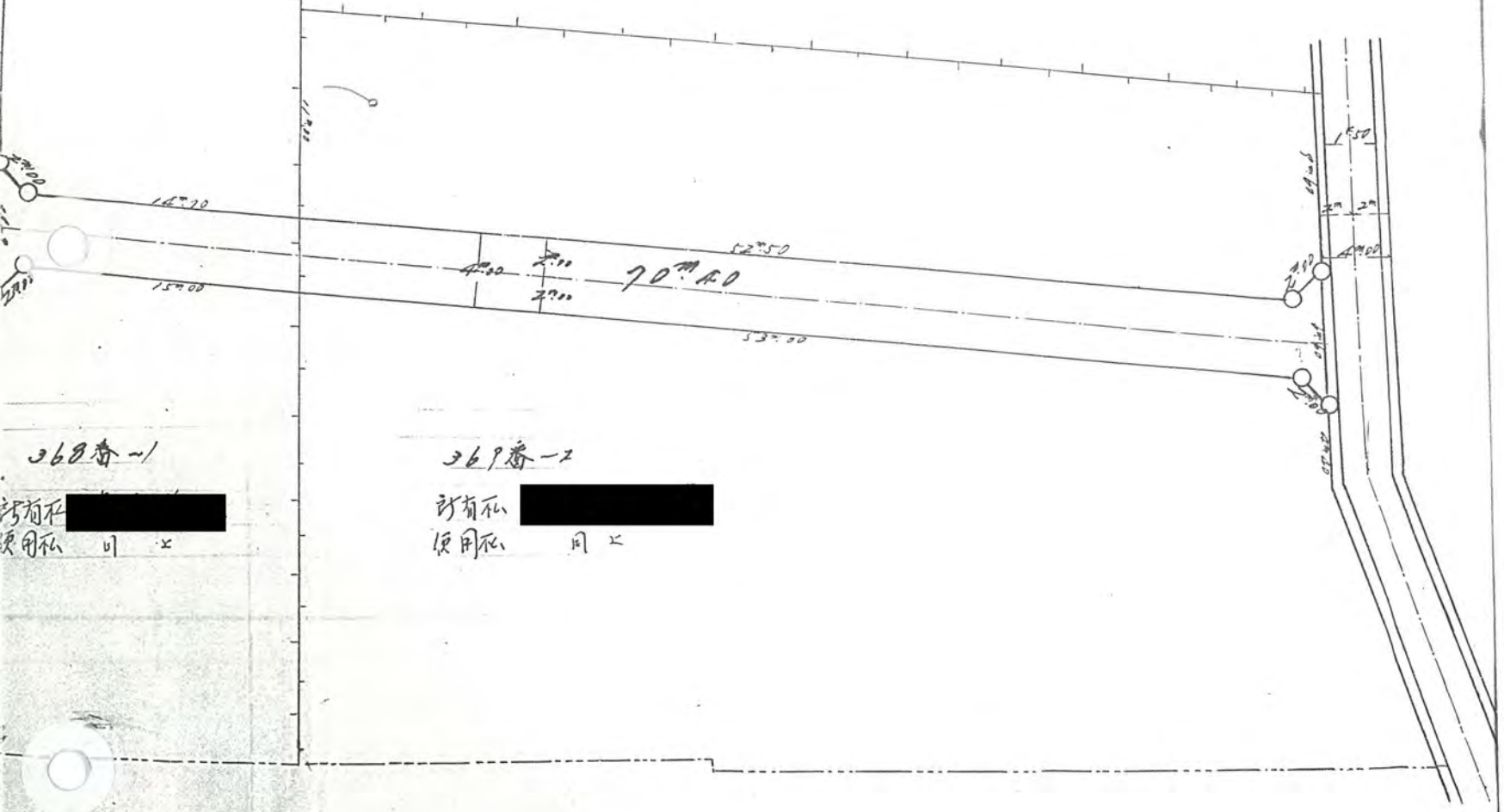
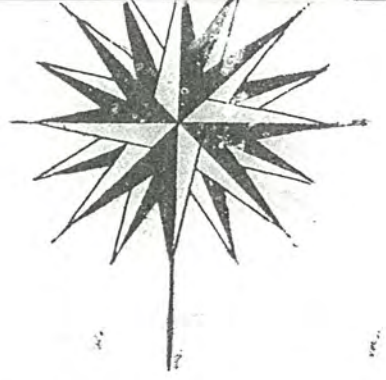
367番-2
所有私 [redacted]

368番-2
所有私 [redacted]

39年8月8日第503号
幅員4.0 延長207.42

2
2

籍
区



368番-1

369番-2

所有私
使用私 同

所有私
使用私

