


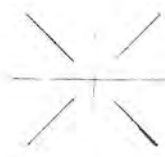
40年1月26日第29号  
幅員4.00米延長41.80米

40.1/26 29

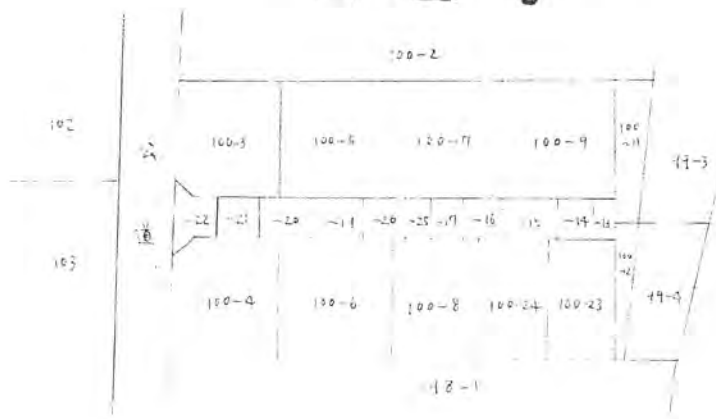
# 道路位置指定申請図

道路となる土地の地番 北足立郡新座町大字北野字八軒 100-13 到 100-17 100-19 到 100-22

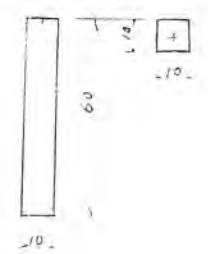
幅員 4.00メートル 延長 41.80メートル



## 公図写



道路位置標示境界石寸法



道路標準断面図

