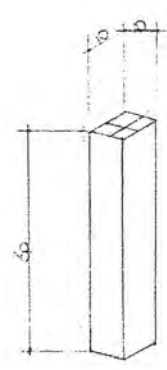
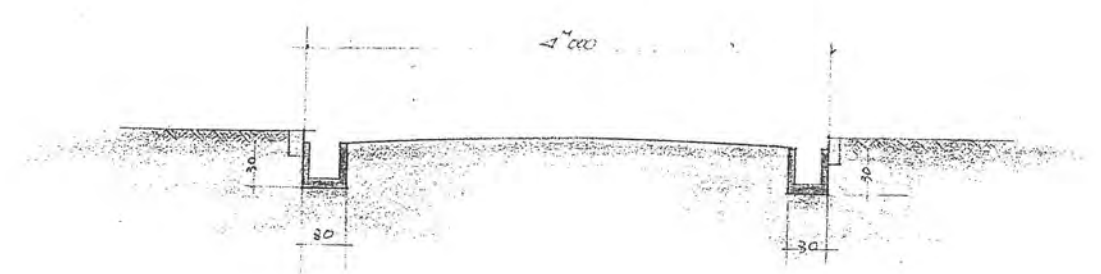
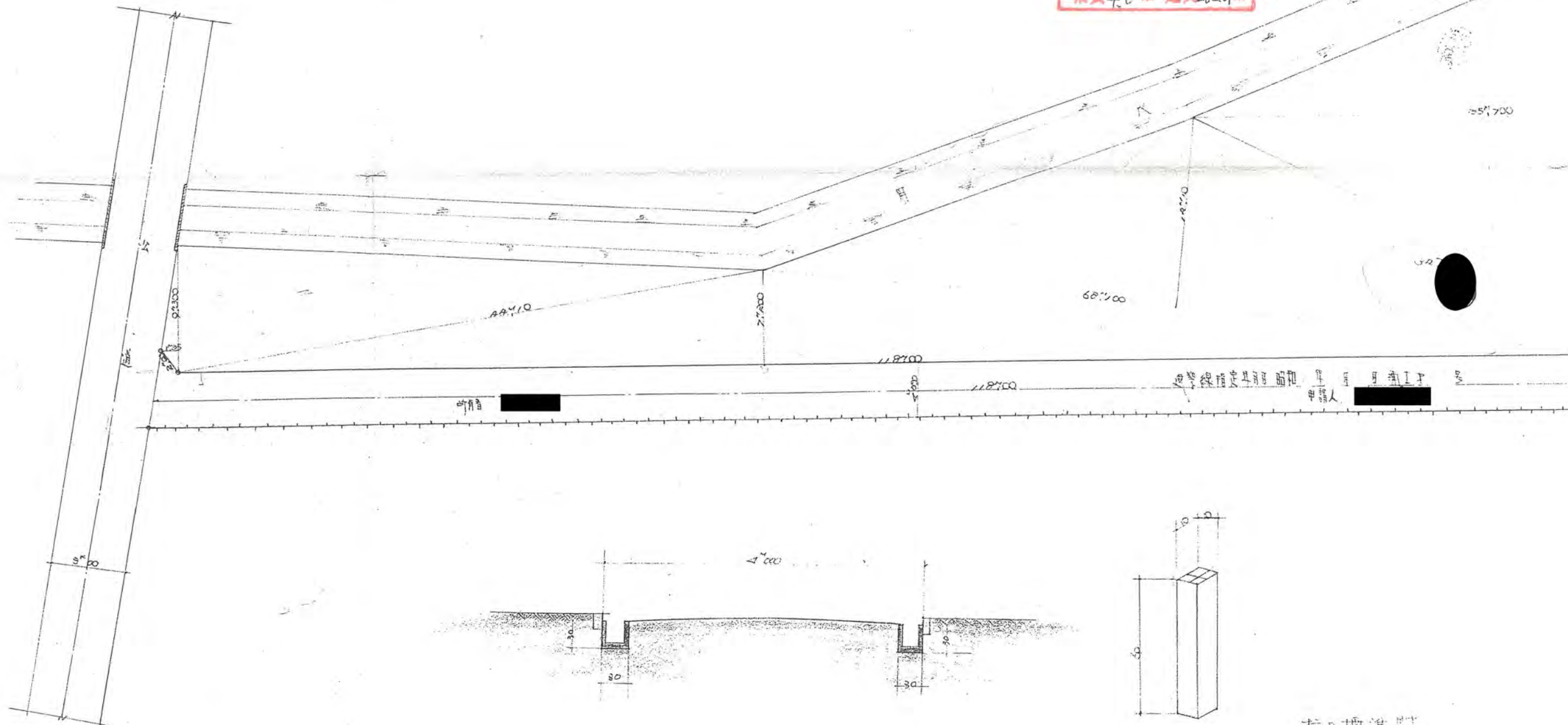


道路位置指定申請圖

幅員4.00 延長262.04

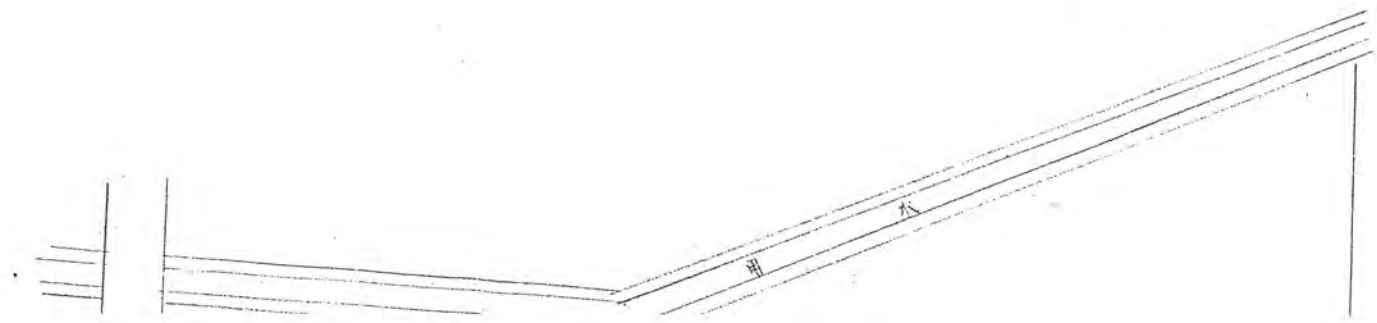
測量 1/300 縮尺

40年8月19日第308号
幅員4.0 延長262.04



板の標準圖

道路断面圖



通過 246-1, 246-2, 246-3 部
竹原町 北見市郡町室町 280番地 1号



埼玉県北足立郡新座町大字野火止字站通341番



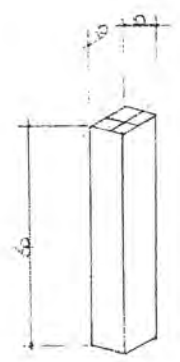
68.700

35.700

327

321~4

321~1



杭の標準図



埼玉県北足立郡

15通 341-1 341-2 341-3 341-4 341-5
幅員 北足立郡新座町 280 町地 1人

埼玉県北足立郡 新座町大字野火止字
站通341番 40 延長 262.09m
幅員 4.0m

埼玉県北足立郡新座町大字野火止字站通341番