

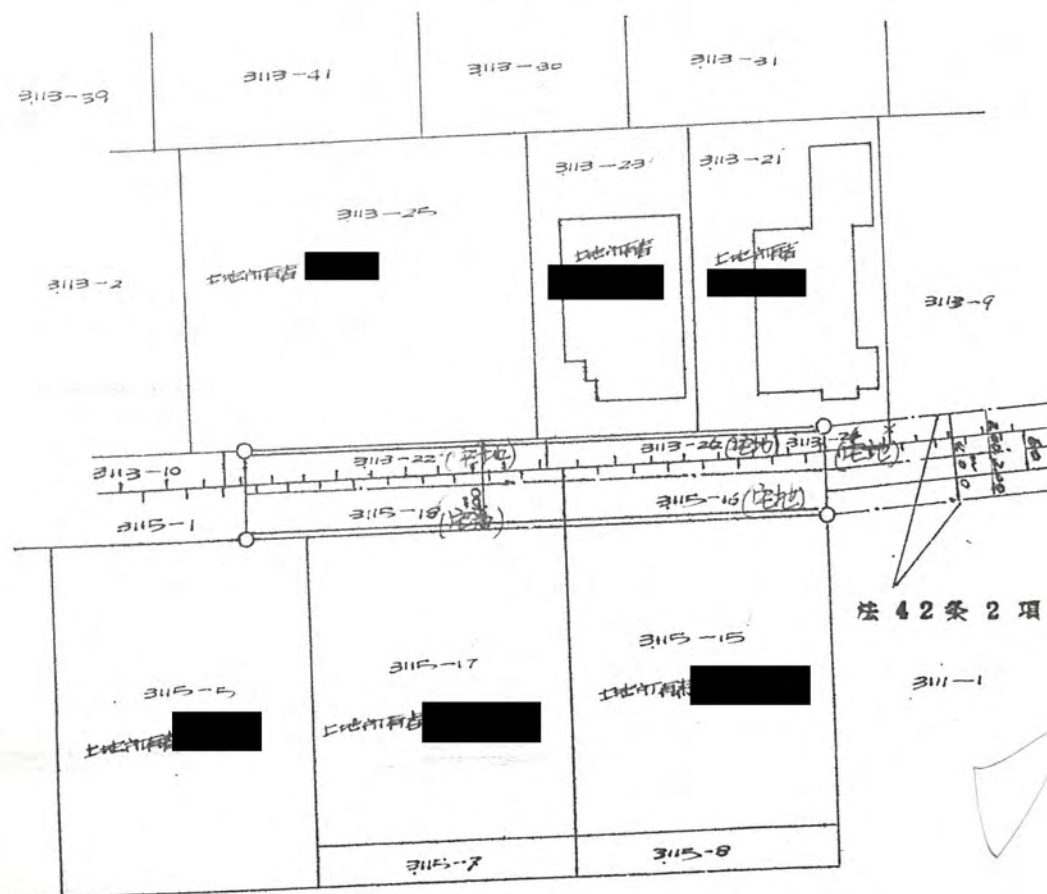
道路位置指定申請図

道路となる土地の地名地番 埼玉県北足立郡新座町大字池田上 3113


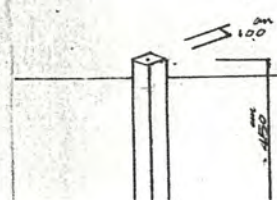
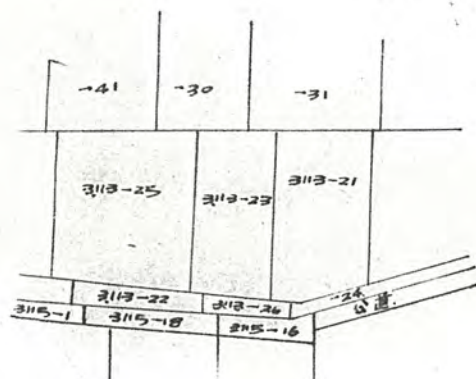
幅員 400メートル ・ 延長 26.100メートル ・ 自動車廻転広場 平方メートル

縮	地籍図	600
	付近見取図	
	構造図	1/20
尺		

41年2月18日第47号
幅員40m 延長26.1m



法42条2項道路



道路断面図