

様式第8号

4/ 2/26 54

道路位置指定申請図

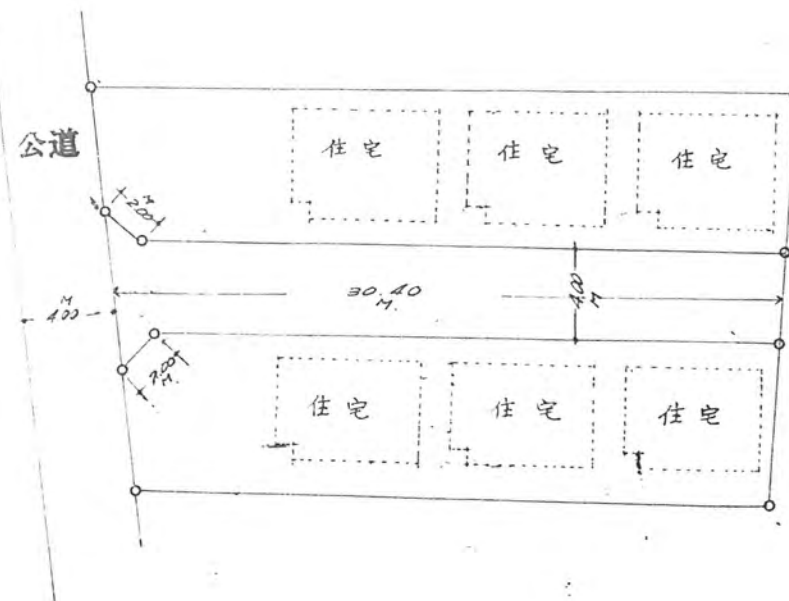
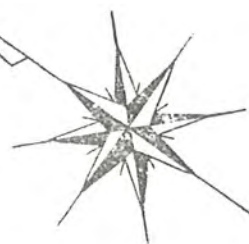
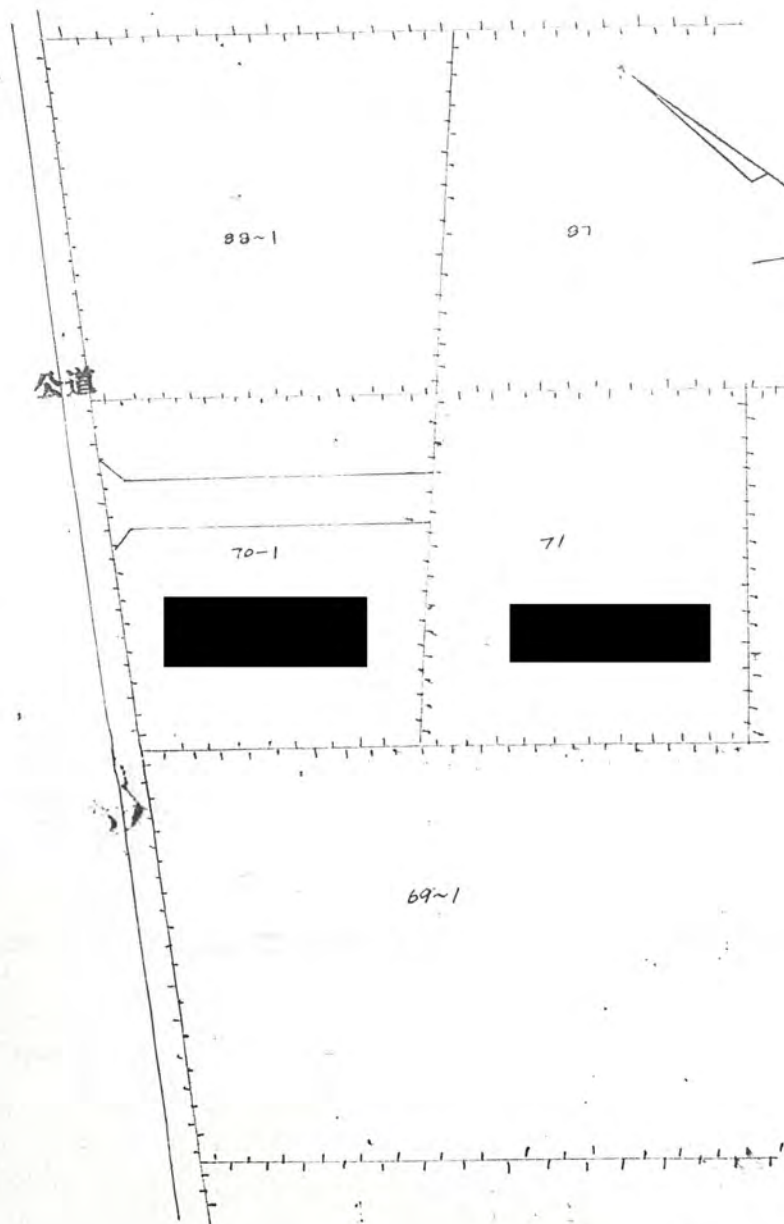
道路となる土地の地名地番 北足立郡新座所大字北野字八軒 70~1

幅員 4,00 メートル ・ 延長 30,40 メートル ・ 自動車廻転広場

平方メートル

縮尺	地籍図	51/600
	付近見取図	
	構造図	

41年2月26日第54号
幅員 4.0 m 延長 30.4 m



1/300

北

公図の写し1/600

サントラ方面

