

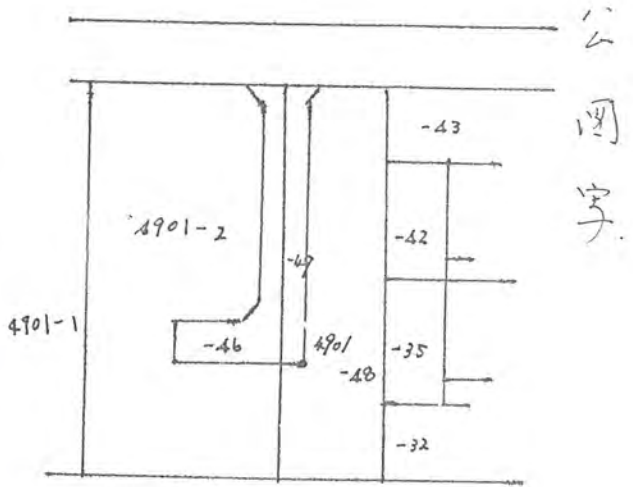
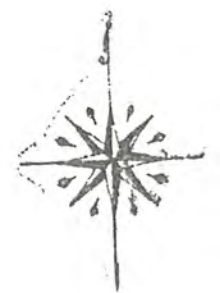
# 道路位置指定申請図

構造図	1:50
公図写	1:600

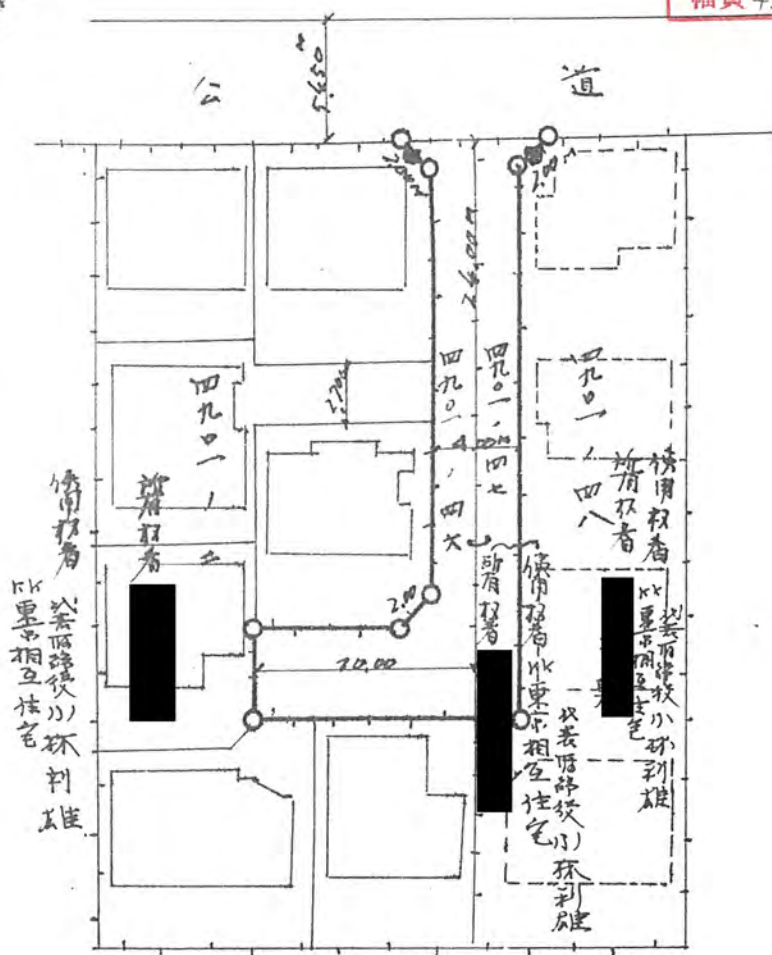
道路となる土地の地名地番 **埼玉県北豊田郡新座町大字影山字天沼**

幅員 **4.00** メートル ・ 延長 **34.00** メートル ・ 自動車廻転広場 **4901-46** **4901-47** 平方メートル

41年6月3日第225号  
幅員4.0m 延長34.0m



公  
道  
字



東京都練馬区豊玉北六丁目十四番地ノ五  
川崎測量内影山建築設計事務所  
土地家屋調査士 **影山一敏**

