

幅員 40m
延長 60m

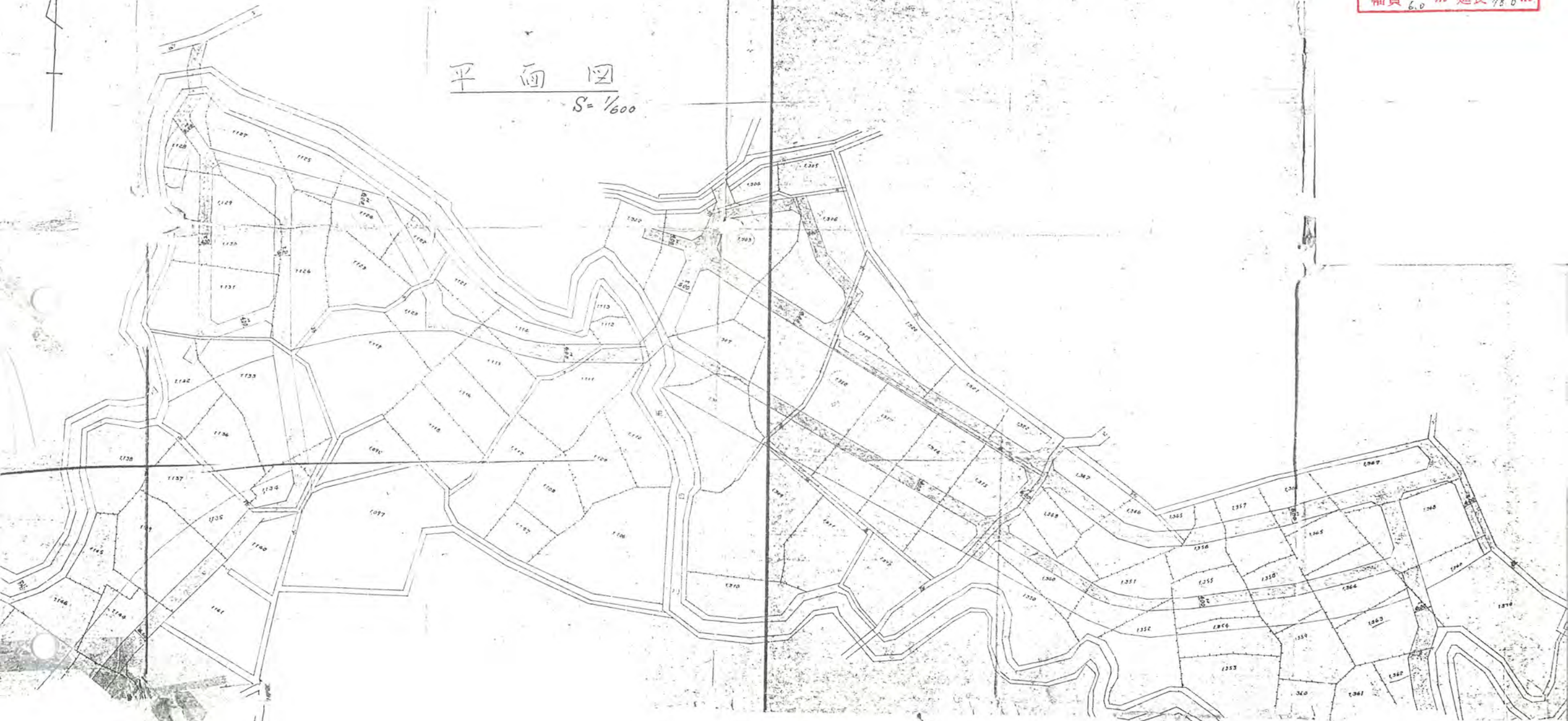
幅員 6000m
延長 7800m

昭和40年10月18日指定建設の45m幅員道路
の幅員変更

41年12月7日第385号
幅員 40m 延長 600m

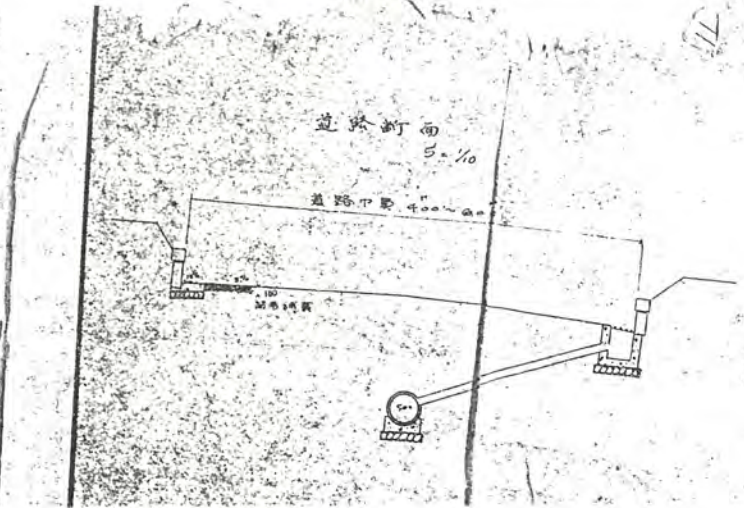
平面図

S = 1/600



道路断面


S = 1/10



41年12月7日第385号
幅員 4.0 m 延長 60.0 m
6.0 m 78.0 m

1/2 2/6

田
平



41年12月7日第385号
幅員 4.0 m 延長 60.0 m
6.0 m 延長 72.0 m

2/2



平面图

S = 1/600



41年12月 日第385号
幅員 4.0 m 延長 60.0 m
6.6 m 延長 78.6 m

3/2

(3/6)

位置指定申請圖

土地の地名地番 埼玉县北足尾郡 羽生町片山 1149番地外

7.0 M
5.0 M
延長 6000.0 M
7800 M

昭和40年10月18日指定受理 4.5m 中負の道路
に中負 4.0m 変更

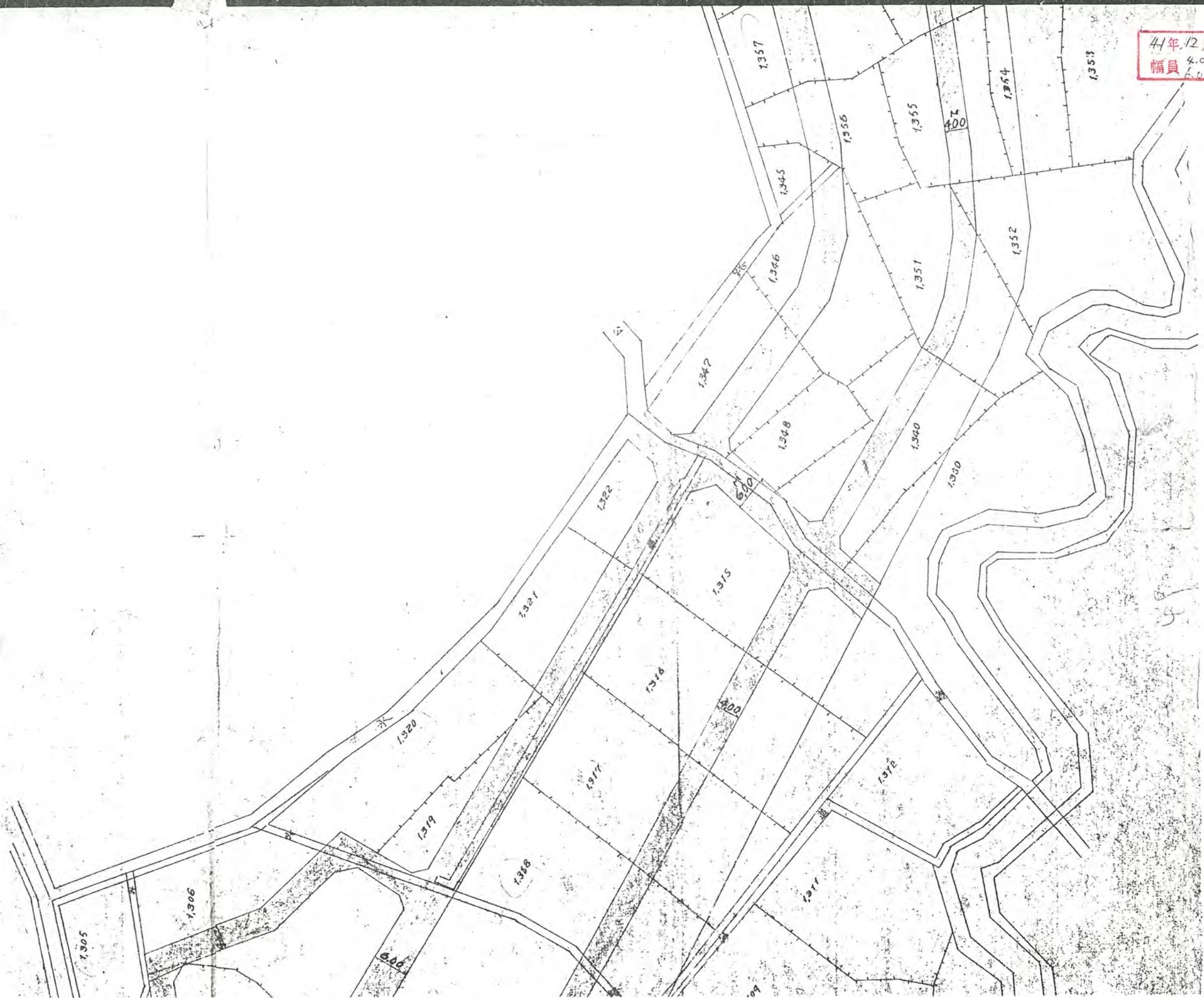
1/600

41年12月7日第385号
幅員 4.0 m 延長 60.0 m
6.0 m 78.0 m



44年12月7日第385号
幅員 4.0 m 延長 60.0 m
6.0 m 延長 78.6 m

2/3
(5/6)



41年12月7日第325号
幅員 4.0 m 延長 60.0 m
6.0 78.0

3/3
1615

