

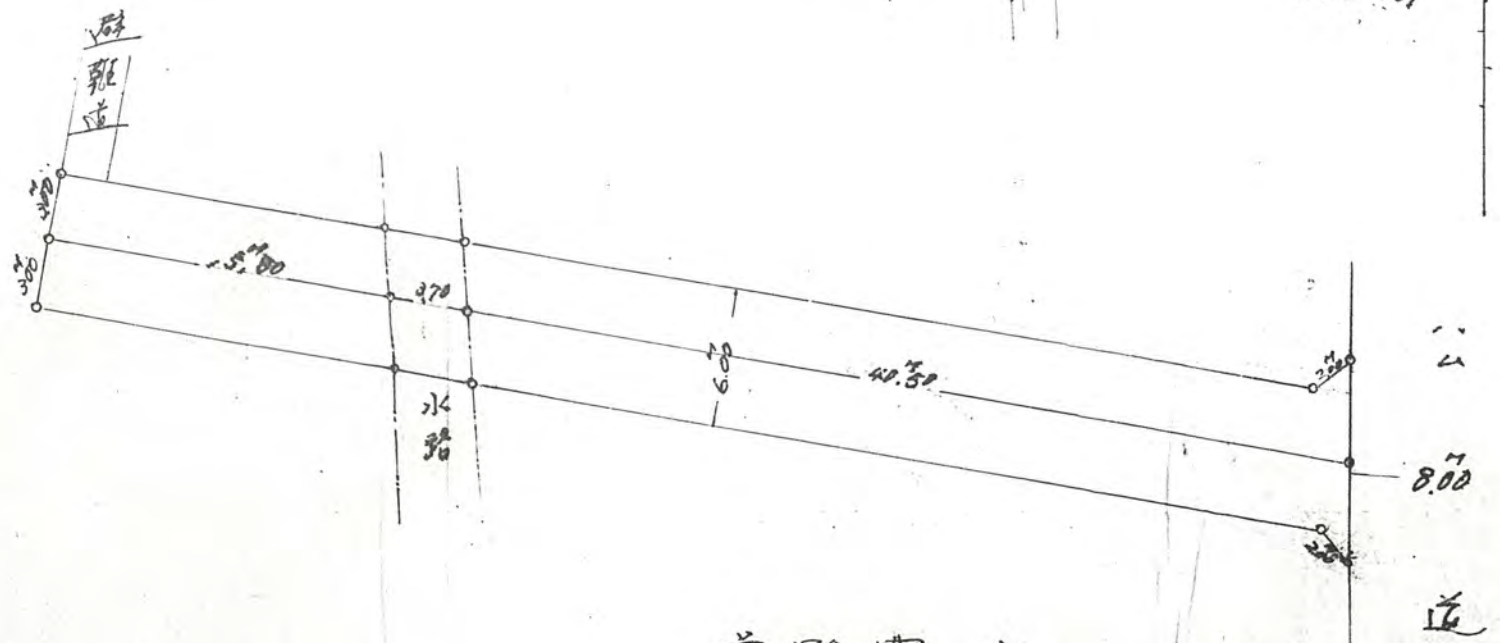
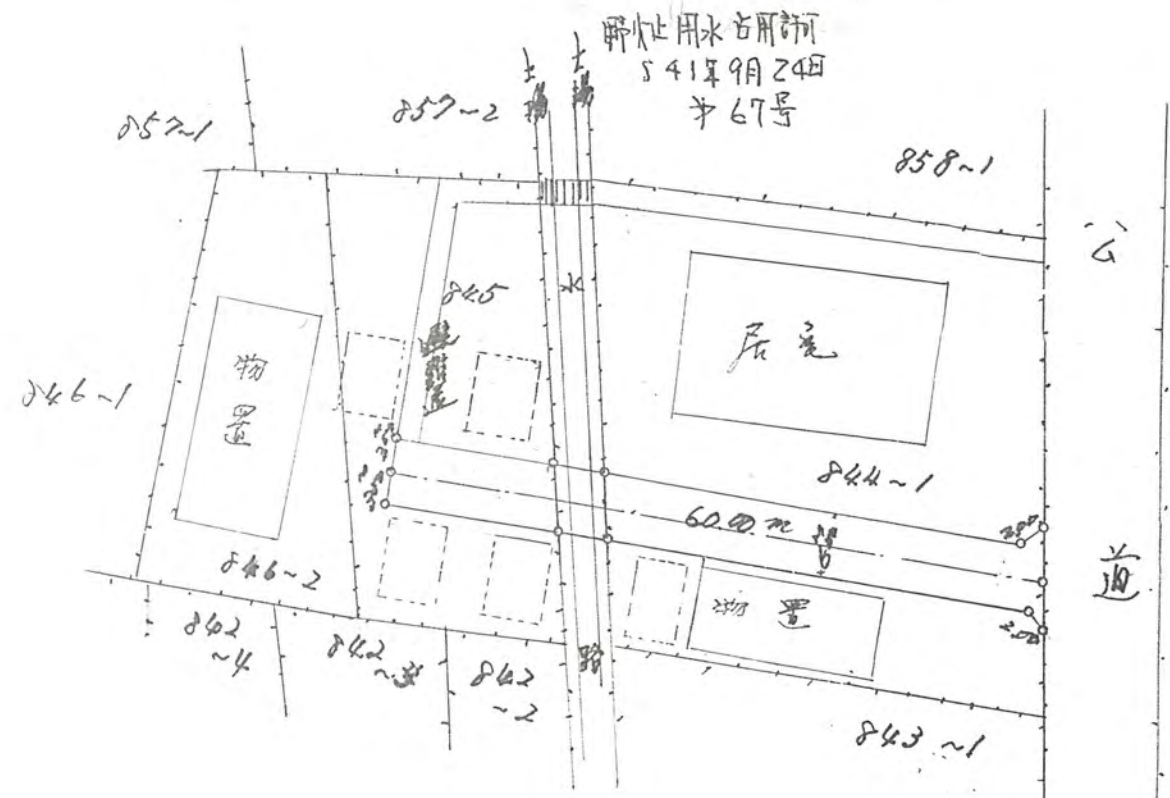
道路となる土地の地名地番 双一正三郎新屋ヶ崎野丸止号南側 844~1
845

尺

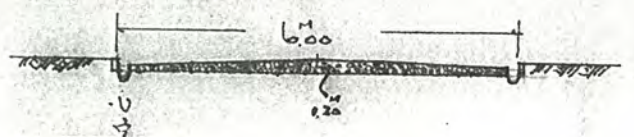
41年 10月 5日 第 470号
幅員 6.0 m 延長 60.6 m

幅員 6メートル・延長 60メートル・自動車廻転広場

平方メートル



道路図 1/300


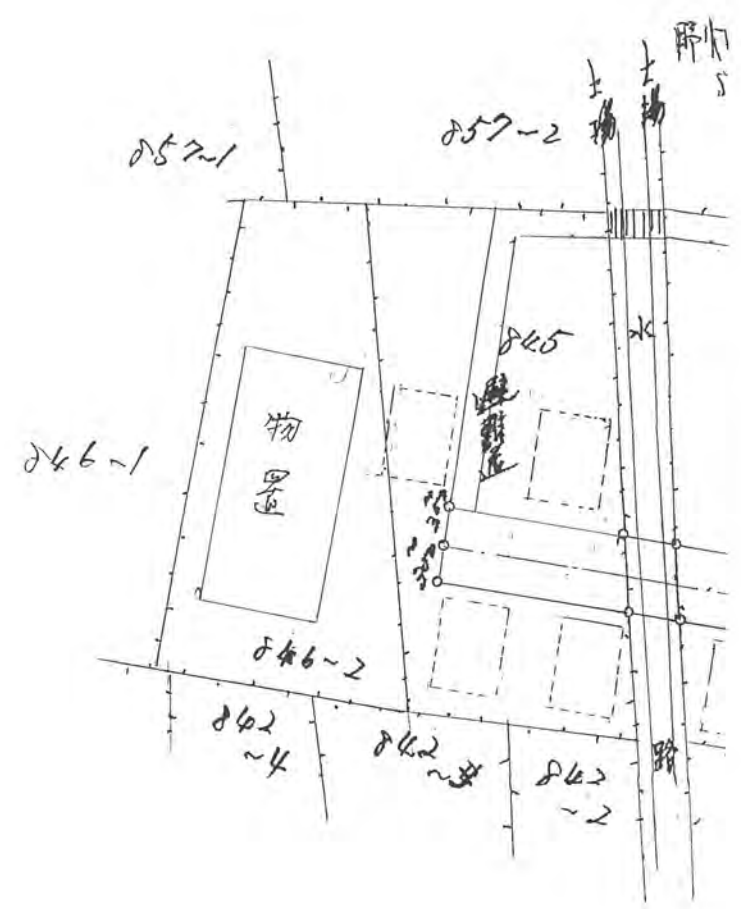


41/10/5 470

道路位置指定申請図

道路となる土地の地名地番 双正之郎新屋町大野大止字南側 844~1
845

幅員 6メートル・延長 60メートル・自動車廻転広場



境界石

41年10月15日 第470号
幅員6.00m 延長60.00m

