

幅員 4.00

メートル・延長 95.00 メートル・自動車廻転広場

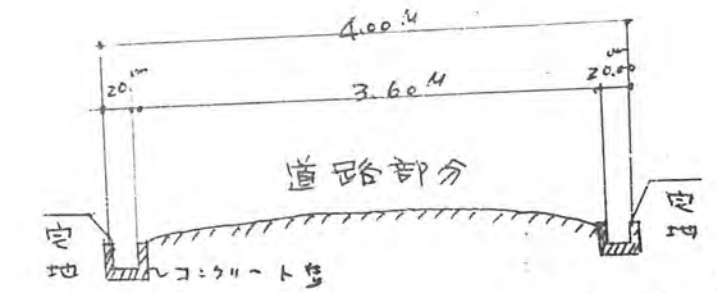
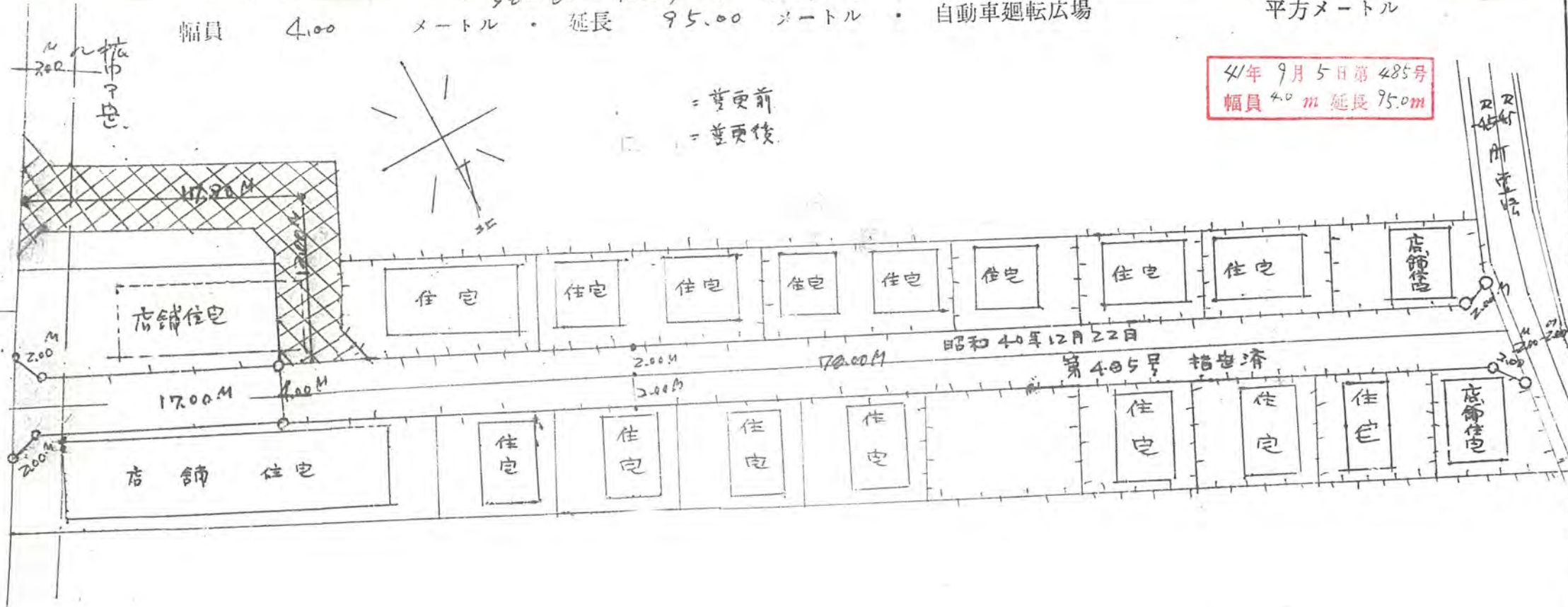
平方メートル

41年 9月 5日 第 485号  
幅員 4.0 m 延長 95.0m


= 変更前  
= 変更後

17.50M

10.00M



1502-1	-135坪
1502-6	-92.6坪
"-34	-15.0坪
"-35	-15.0坪
"-36	-15.0坪
"-37	-15.0坪
"-38	-32.5坪
"-39	-3.5坪
"-40	-4.0坪
"-41	-4.0坪
"-42	-4.0坪
"-43	-4.5坪
"-44	-6.0坪
"-45	-4.5坪
"-46	-4.5坪
"-47	-4.5坪
"-48	-4.5坪
"-49	-1.7坪
"-50	-18.5坪
"-51	-18.5坪
"-52	-18.5坪
"-53	-18.5坪
"-54	-42.5坪
"-55	-42.5坪
"-56	-27.0坪
"-57	-7.0坪
"-58	-69.0坪
"-59	-10.0坪
"-60	-11.0坪
"-61	-17.5坪
1489-5	-35.0坪



40年12月22日第485-2号  
幅員4.0m 延長105.9m

様式第8号

40 12/22 485-2

# 道路位置指定申請図

埼玉県北足立郡新座町大和田 1502-39-40-41-42-43-44-45-46-47-48-49-50-51-52-53-54-55-56  
1489-9

道路となる土地の地名地番

幅員 4.00メートル ・ 延長 105.90メートル ・ 自動車廻転広場 平方メートル

縮	地籍図	1/300
	付近見取図	
	構造図	1/20
	公図等	1/600

