

# 道路位置指定申請図

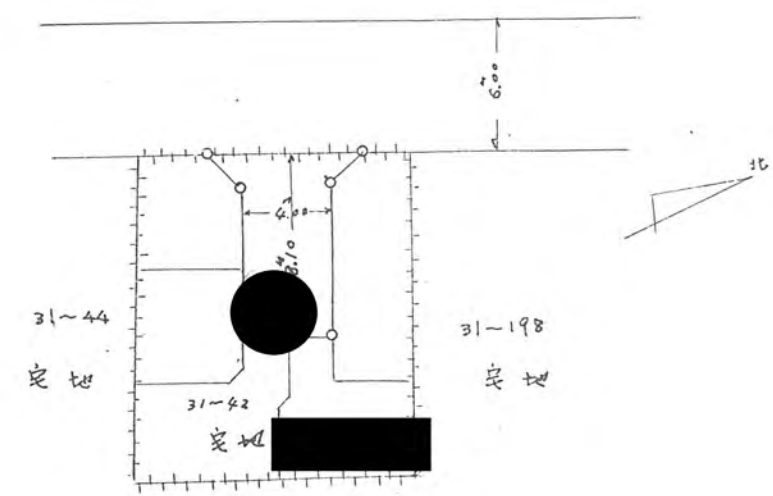
付近見取図	
構造図	$\frac{1}{300}$
尺	

41年11月12日第509号  
幅員4.0m 延長8.1m

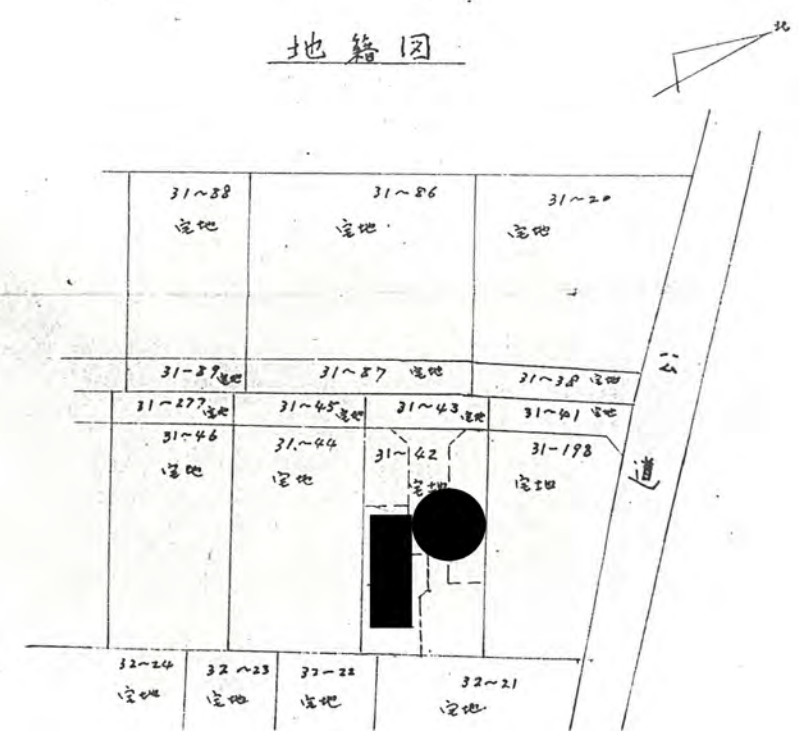
道路となる土地の地名地番 埼玉県北足立郡新座町大字野上比呂 31 番地へ41

幅員 4.0<sup>M</sup>メートル・延長 8.1<sup>M</sup>メートル・自動車廻転広場 平方メートル

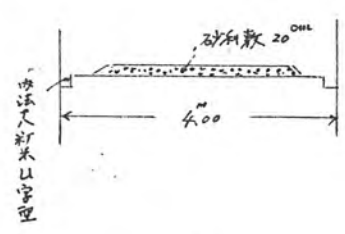
道路構造図



地籍図



道路 Section  $S = \frac{1}{100}$



境界石  $S = \frac{1}{10}$

