

42 1/31 44

道路位置指定申請図


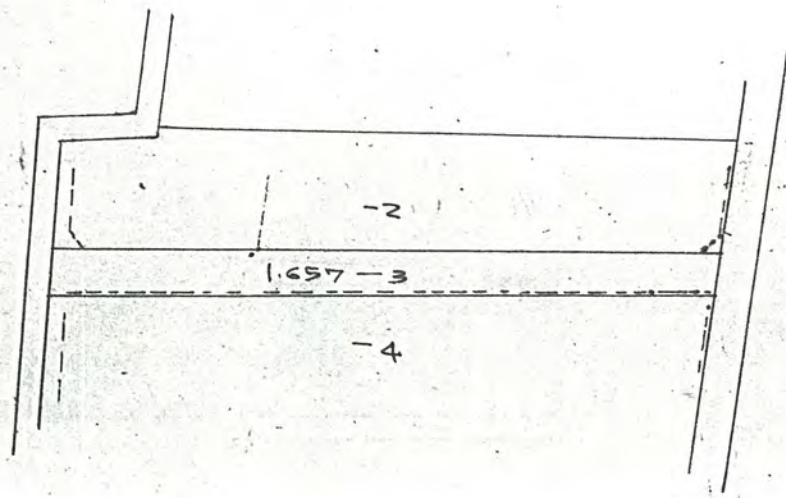
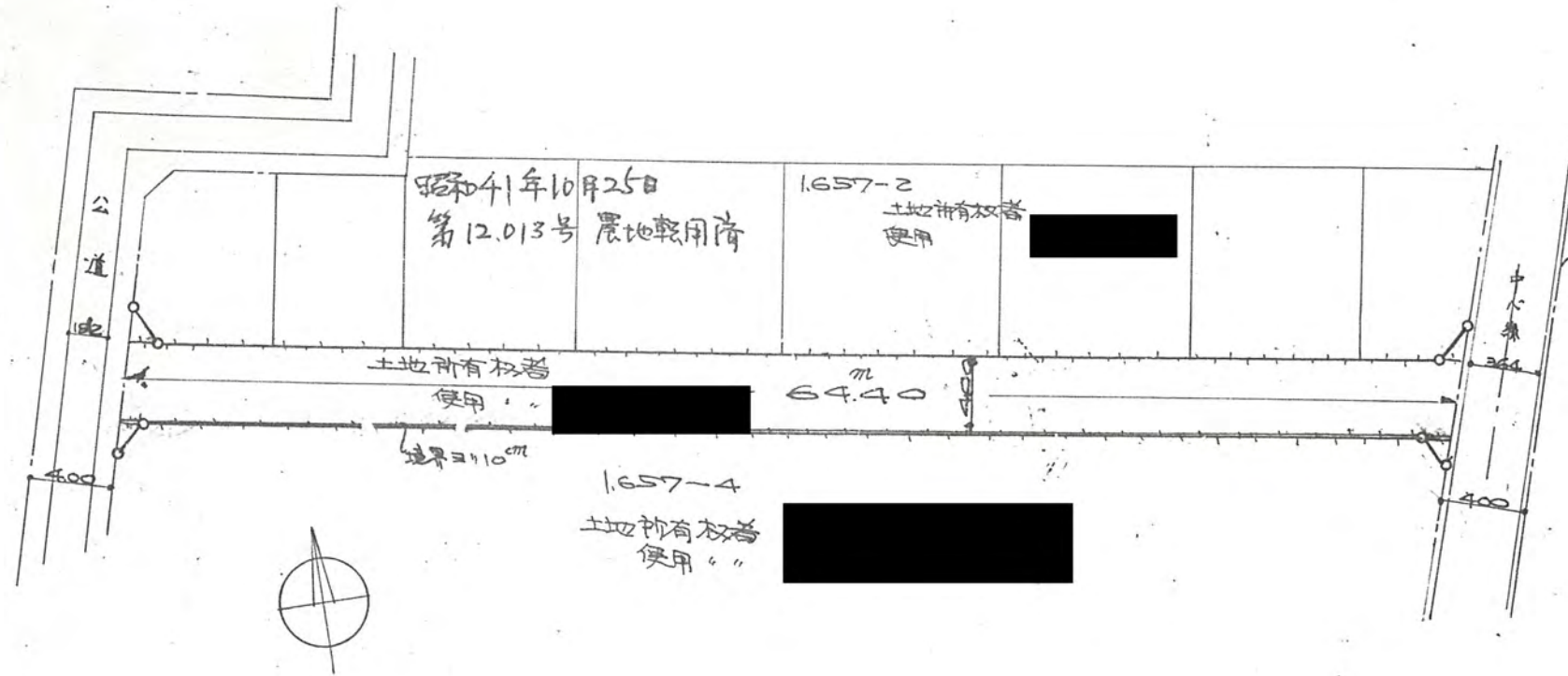
道路となる土地の地名地番 **北足尾郡新座町大字井山字北原 1.657** ^{三三}_{一四}

幅員 **4.00** メートル・延長 **64.40** メートル・自動車廻転広場

縮尺	地籍図	1/600
	付近見取図	
	構造図	1/300

平方メートル

42年1月31日第 44号
幅員 4.0m 延長 64.4m



道路断面図 1/100

