

様式第8号

42 3/11 130 道路位置指定申請図

道路となる土地の地名地番 北足立郡新座町大字野火止字下東304~5

幅員 4.00メートル・延長 20.40メートル・自動車廻転広場

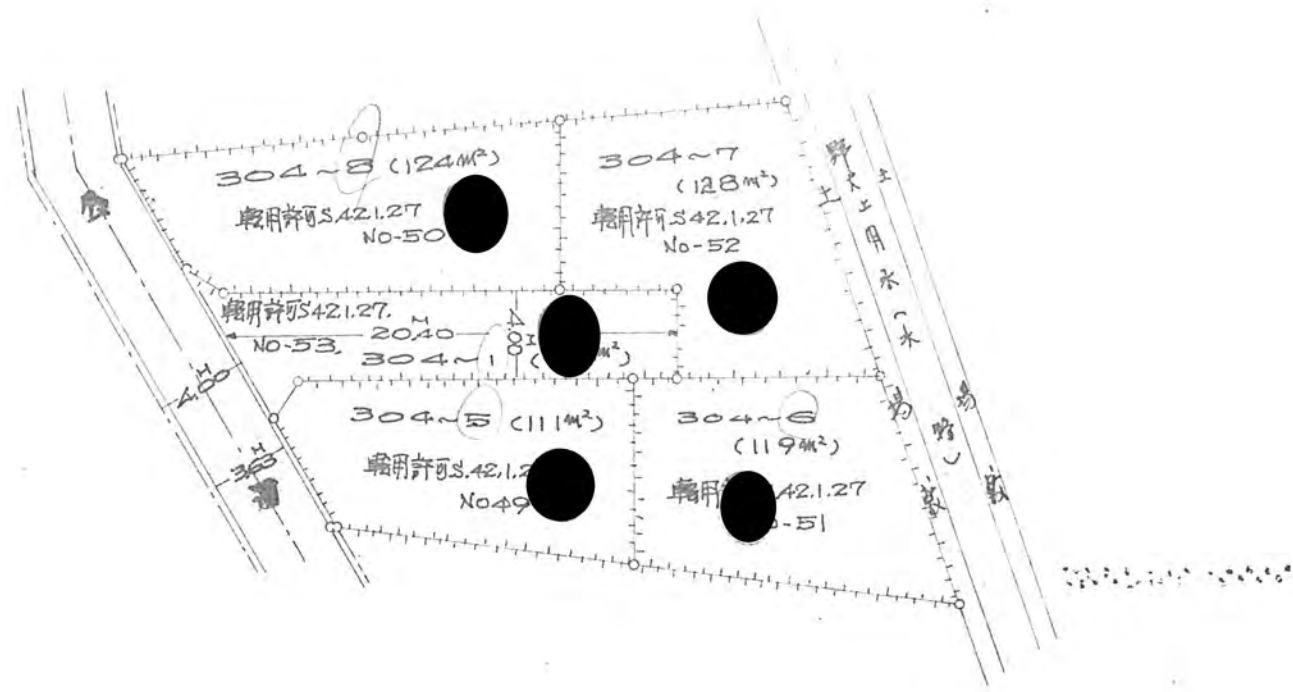
縮	地籍図	S=1:600
	付近見取図	
	構造図	S=1:300
尺	道路断面図	S=1:50

84 平方メートル

42年3月11日第130号
幅員4.0m 延長20.4m

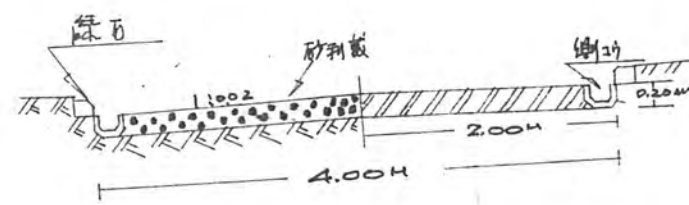
構造図

S=1:300



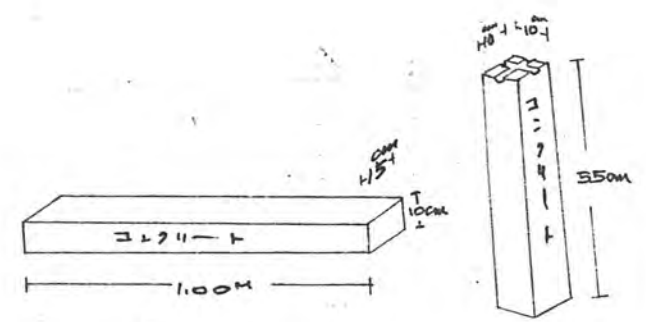
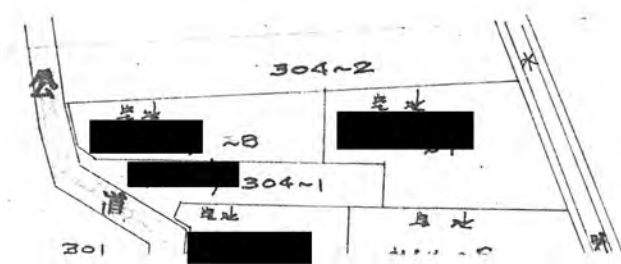
道路断面図

S=1:50



地籍図

S=1:600



42年3月11日第130号
幅員4.0m 延長20.4m