

道路位置指定申請図

相	付近見取図	1/
	構造図	1/50, 1/10
尺	公図写	1/600

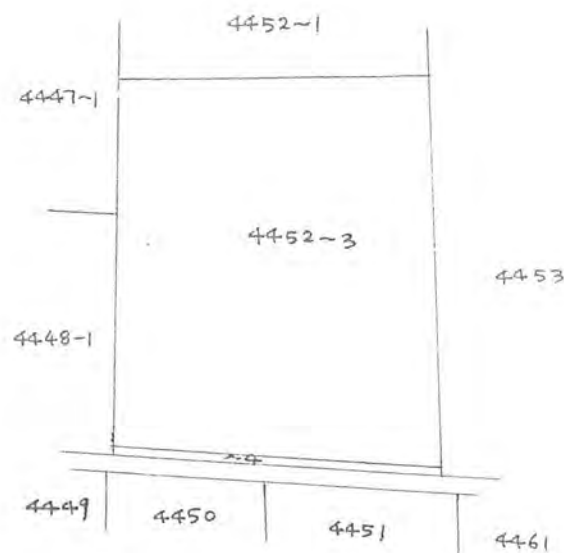
道路となる土地の地名地番 北足立郡新塚町大字片山字馬場4452番地. 3. 4.

幅員 4.00メートル・延長 25.95メートル・自動車回転広場


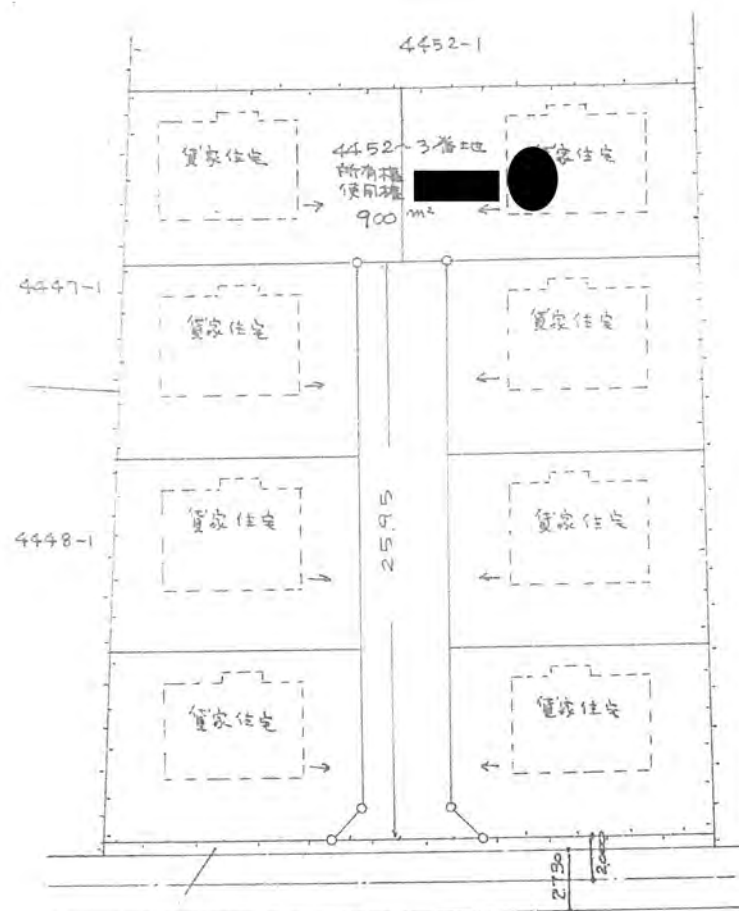
平方メートル

利用宅地総面積 917 平方メートル

42年11月20日第665号
幅員4.0m 延長25.95m



公図の写し



地籍図

