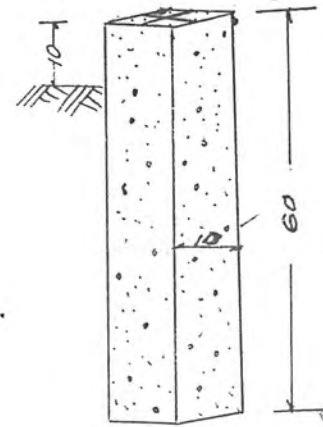


幅員 400 メートル・延長 29.10 メートル・自動車回転広場

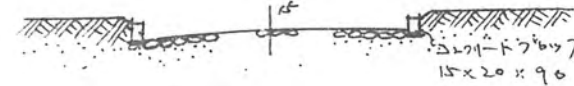
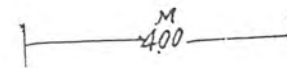
利用宅地総面積 495.00 平方メートル

平方メートル

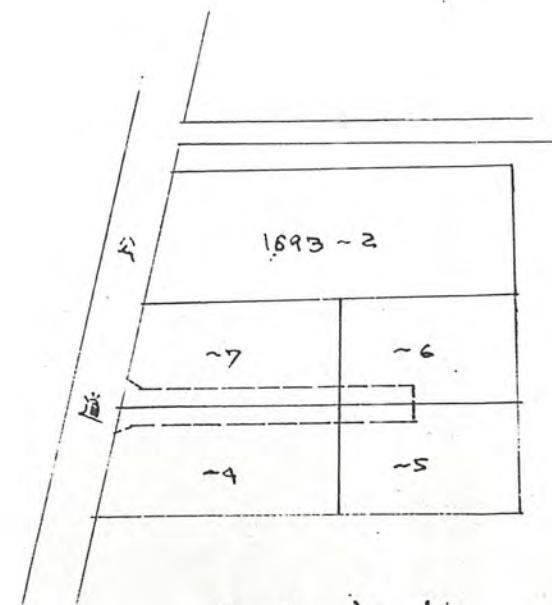
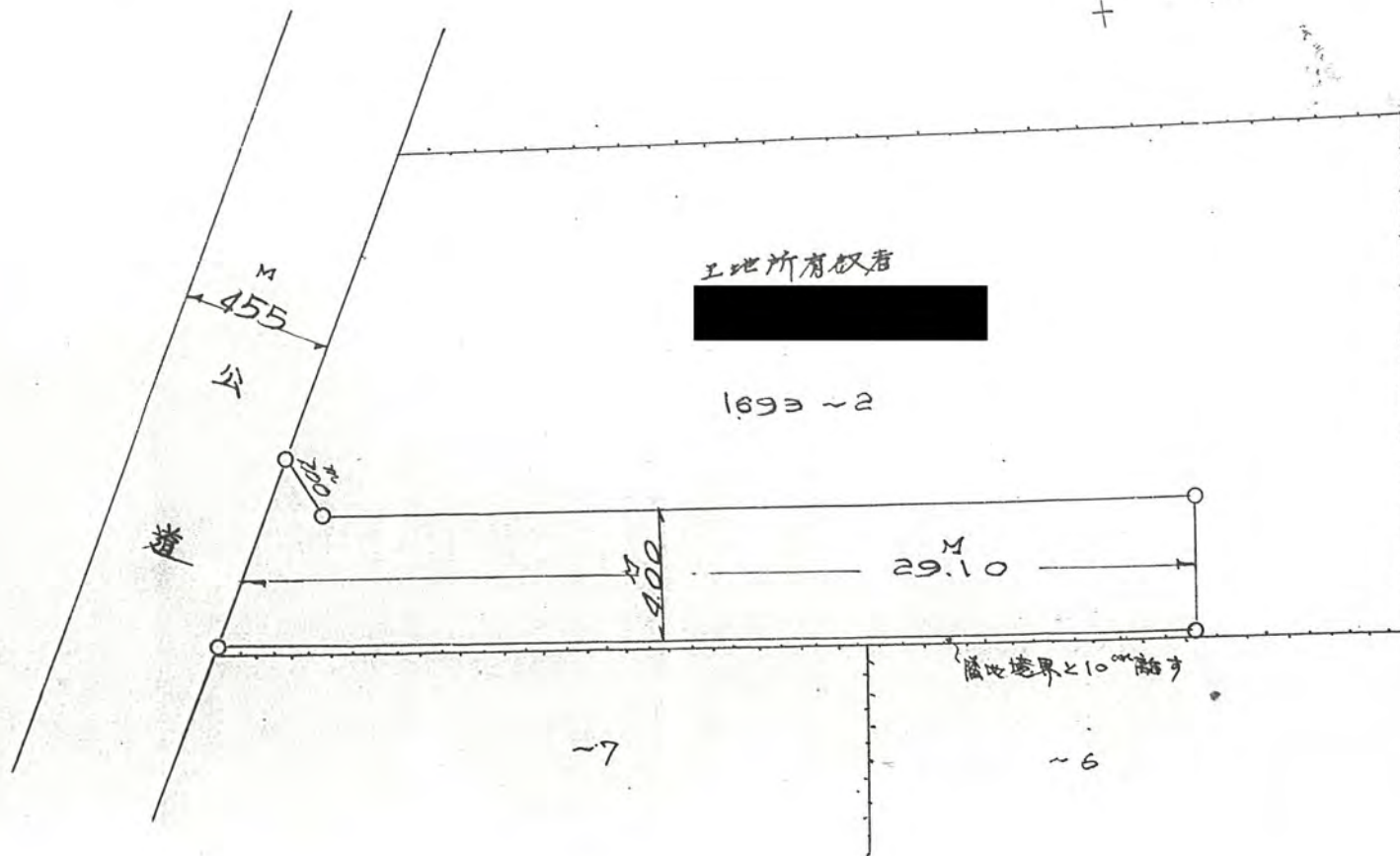


42年12月20日第753号  
幅員4.0m 延長29.1m

標杭の図 1/10



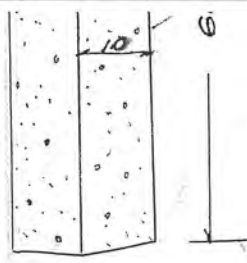
道路断面図



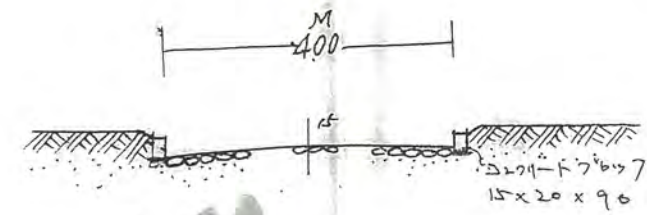
公道定 1/600

道路断面図

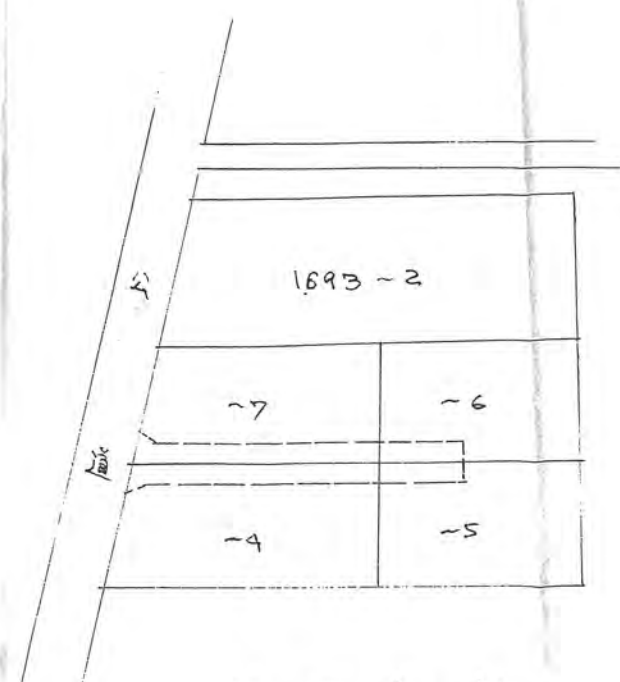
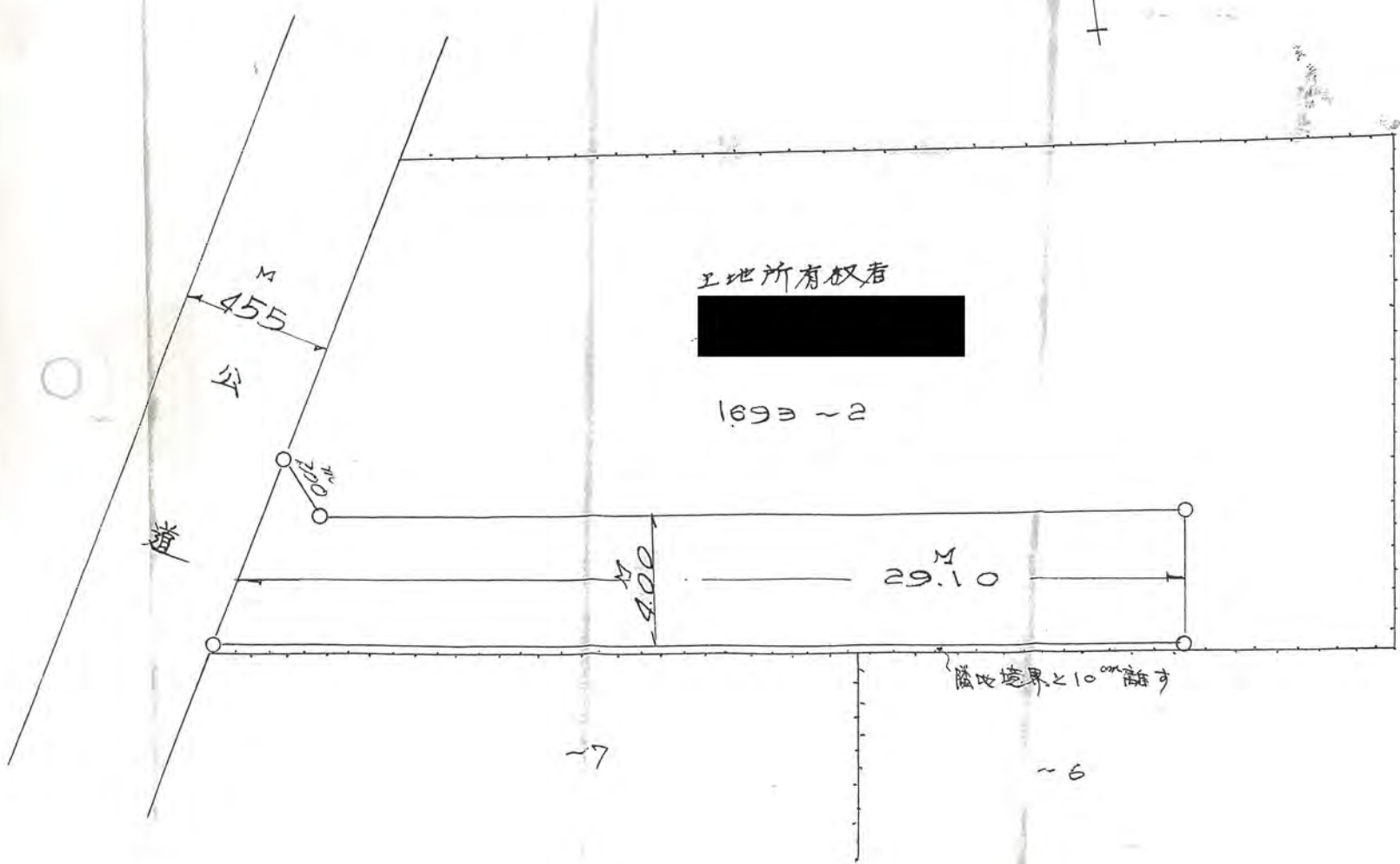
42年12月20日第753号  
延長400m 延長29.10m



標杭、図 1/60



道路断面図



公図定 1/600

道路断面図

諾	
書	
備	
考	
図面作成者住所・氏名	
測量者住所・氏名	

(凡 例)

方 道路位置の標  
 ^ (構造を記入のこと。)  
 主 要 出 入  
 井 生  
 予 定 建 築 (用途を記入のこと。)  
 既 存 建 築 (用途を記入のこと。)  
 敷 地  
 地 番  
 町

(注 意)

1. 承諾書の「」は工作物に
2. 図面中に、