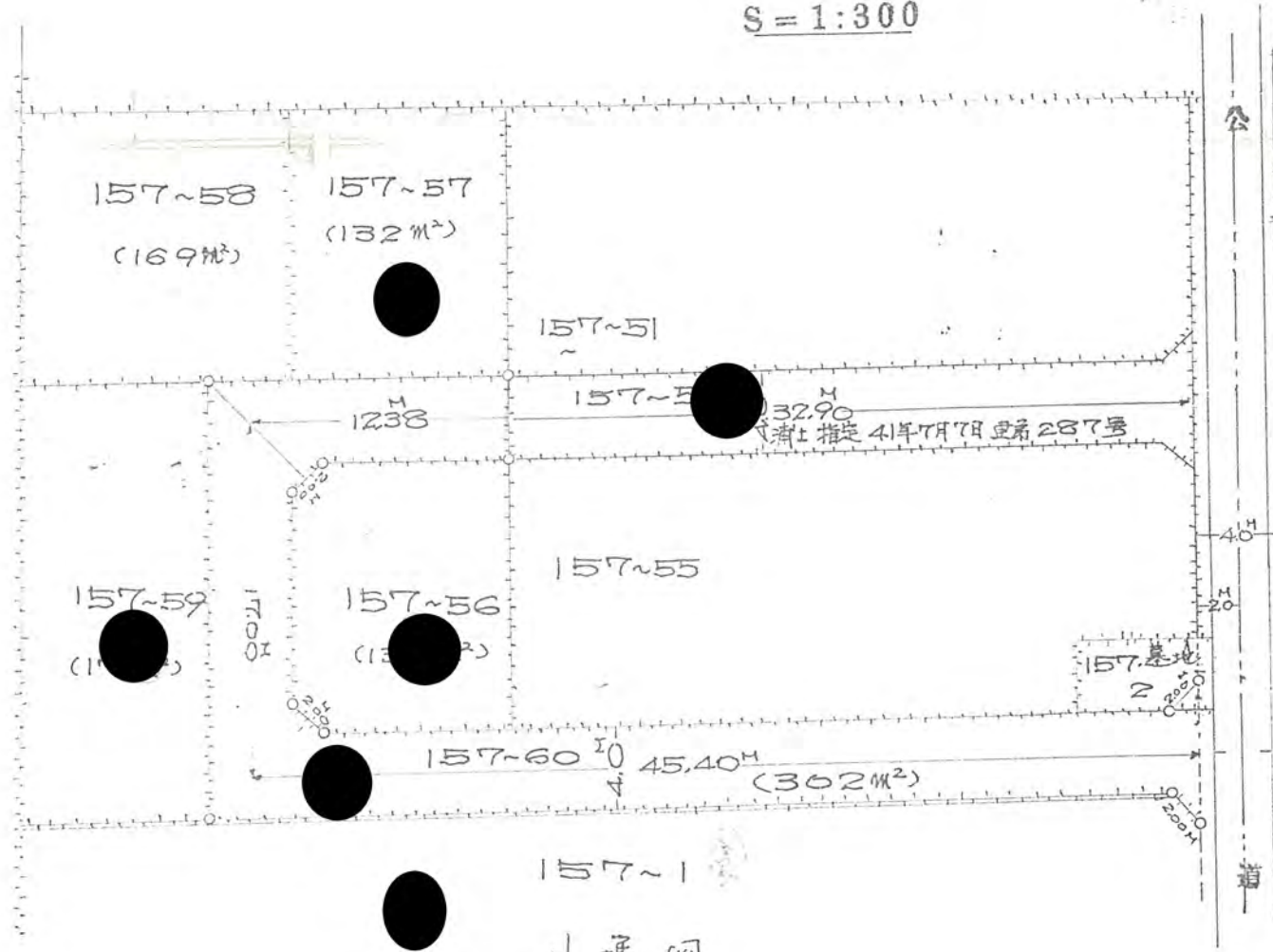
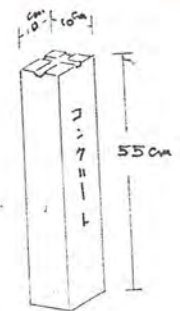


構造図

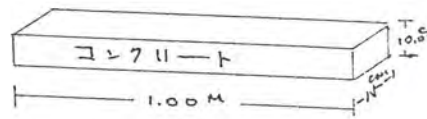
S = 1:300



42年12月27日第775号
幅員4.0m 延長74.78m



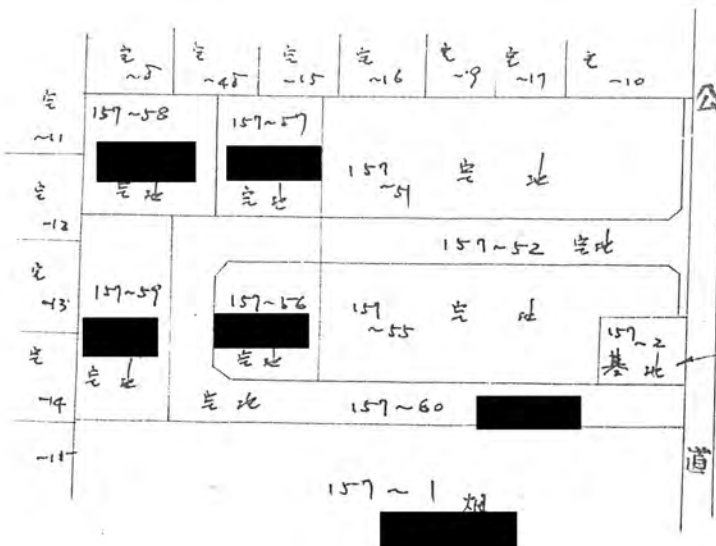
境界石



緑石

址籍図

S = 1:600



道路断面図

S = 1:50

