

43 3/13 134

道路位置指定申請図

縮尺	地籍図	1:200
	付近見取図	1:25000
	構造図	1:60
尺	標石図	1:10

道路となる土地の地名地番 北足立郡新座町大字片山字堅寺上352番地~8

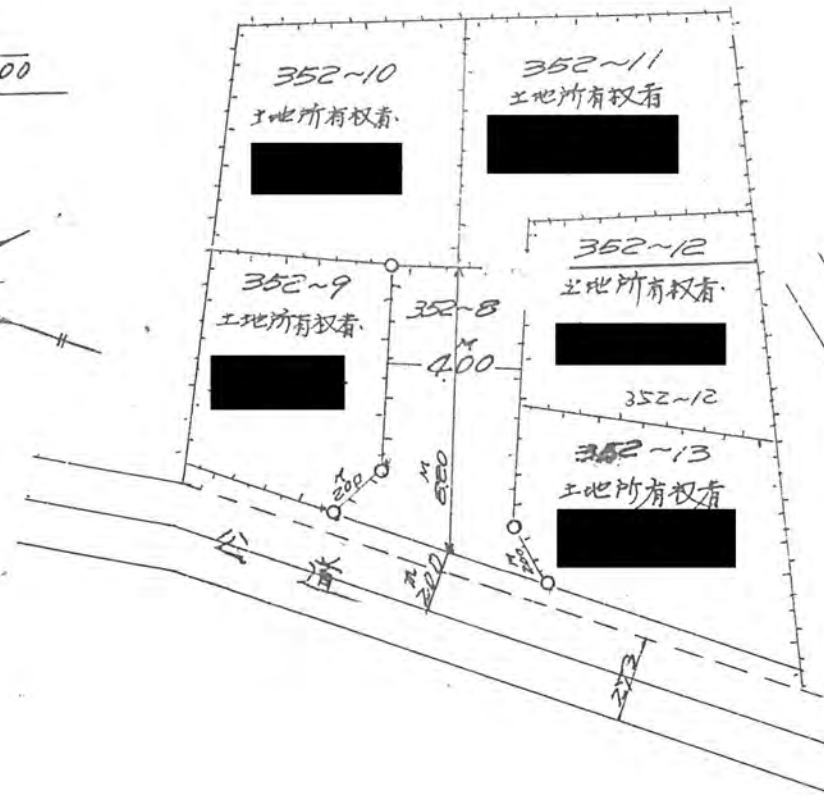
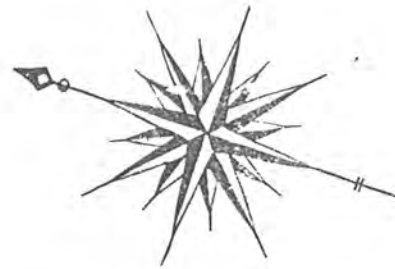
幅員 4.00メートル・延長 8.50メートル・自動車回転広場

平方メートル

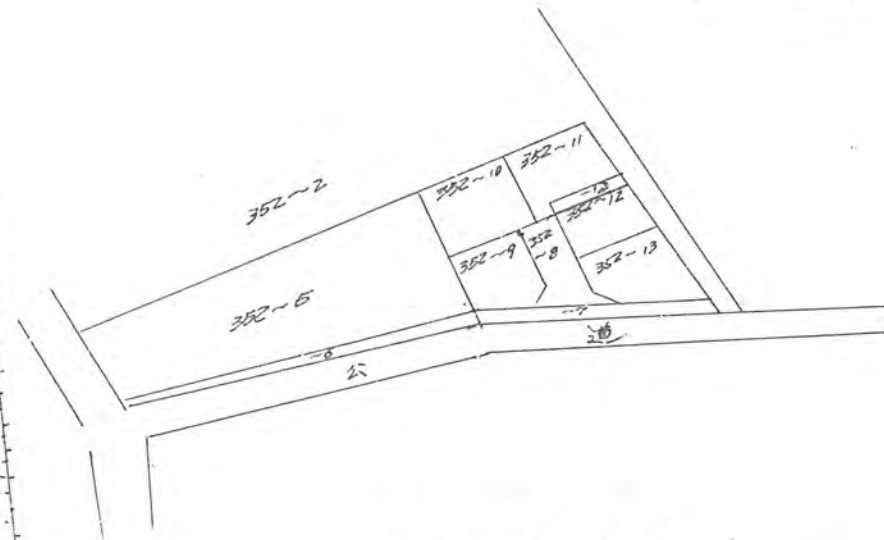
利用宅地総面積 239.29 平方メートル

43年3月13日第134号
幅員4.0m 延長8.5m

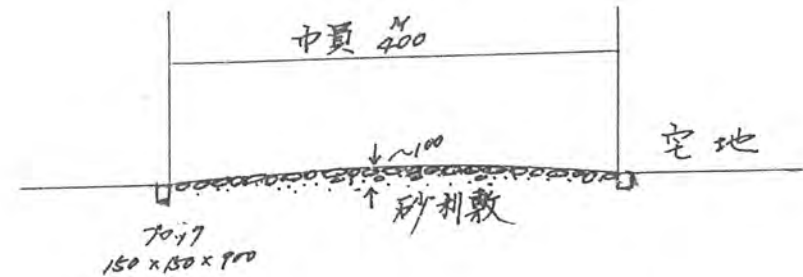
地籍図
S=1:200



公団字
S=1:600



道路断面図
S=1:60



標石図
S=1:10

片山