

43 4/5 197

道路位置指定申請図

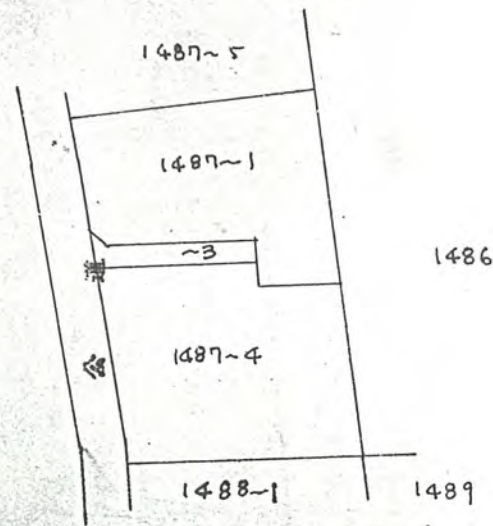
縮尺	地籍図	1/300
	付近見取図	1/
尺	構造図	1/10,50
	公図写	1/600

道路となる土地の地名地番 北足立郡新座田大字片山 1487番3~4

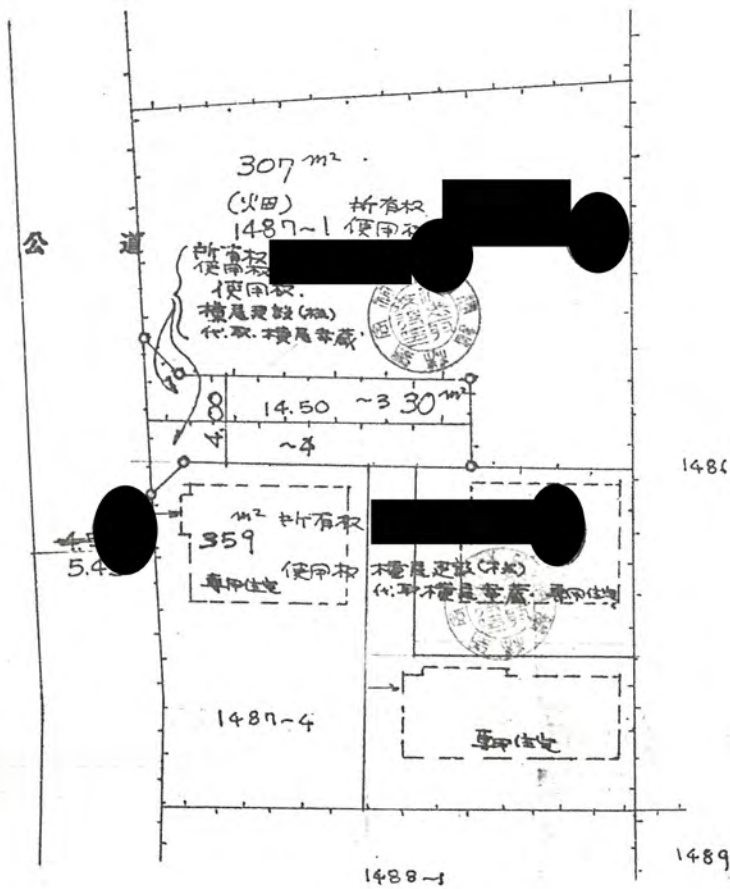
幅員 4.00メートル・延長 14.50メートル・自動車回転広場

平方メートル


利用宅地総面積 696 平方メートル



公図写 S=1/600



地籍図 S=1/300



境界石構造図 S=1/10

43年4月5日第197号
幅員4.0m 延長14.5m