

43年 5月 6日 第 264号
幅員 4.0m 延長 20.0m

様式第8号

43 5/6 264

道路位置指定申請図

縮尺	地籍図	$S = \frac{1}{600}$
	付近見取図	$S = \frac{1}{300}$
	構造図	


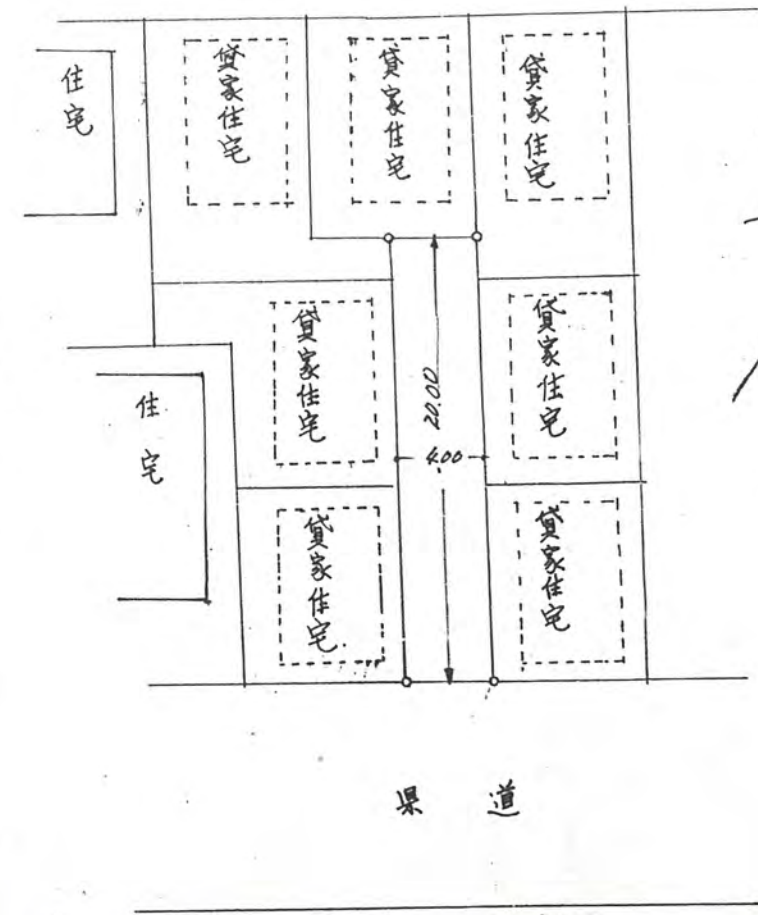
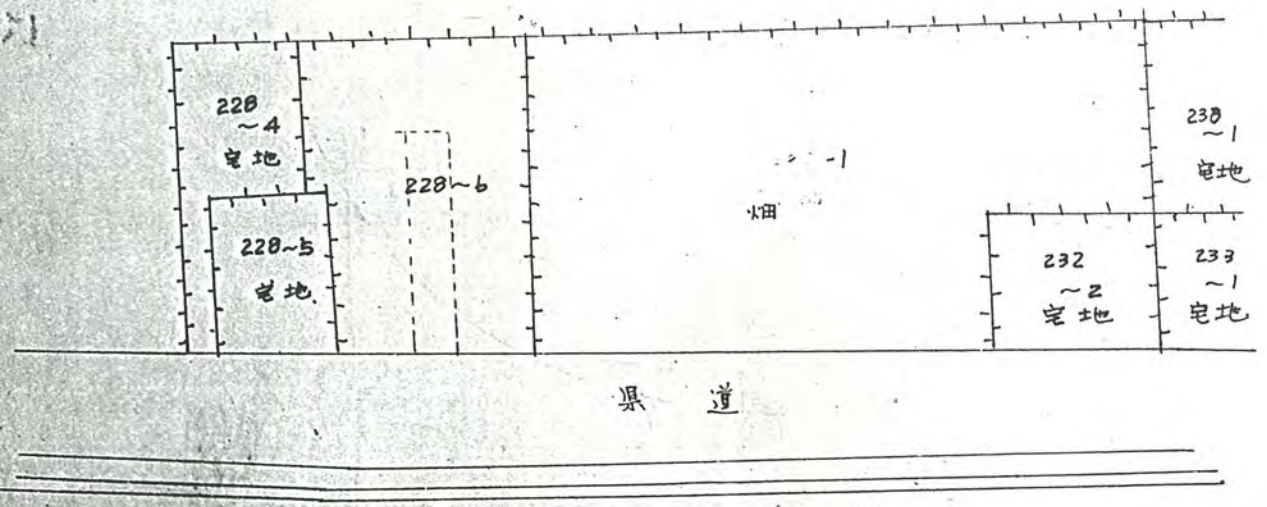
平方メートル

道路となる土地の地名地番

幅員 4.00メートル・延長 20.00メートル・自動車回転広場

利用宅地総面積 599 平方メートル

立教高校敷地



公図の写し 1/600



境界標石

$S = \frac{1}{300}$

4.00