を移転しました。
昭和43年7月25日
新座町役場[redacted]

43 7/18 456

縮尺		
	地籍図	1:300
	付近見取図	
	構造図	1:40
	公図写	1:600

道路位置指定申請図

道路となる土地の地名地番 北足立郡新座町大字西堀字稲荷山3番 ~1 ~[redacted] ~8 平方メートル

幅員 4.00 メートル・延長 26.40 [redacted] メートル・自動車回転広場

利用宅地総面積 80338 平方メートル

43年7月18日第456号
幅員4.0 m 延長26.4 m

地籍図 S=1:300

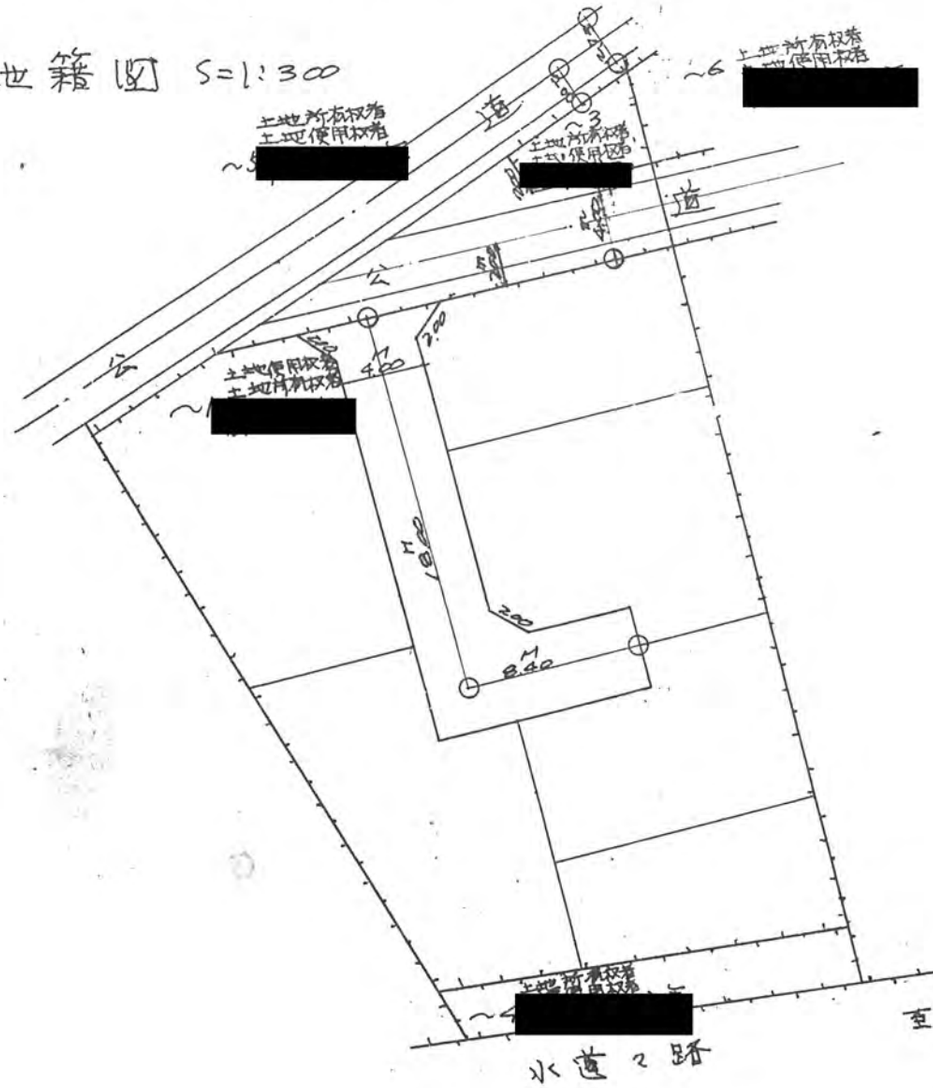

公図写 S=1:600

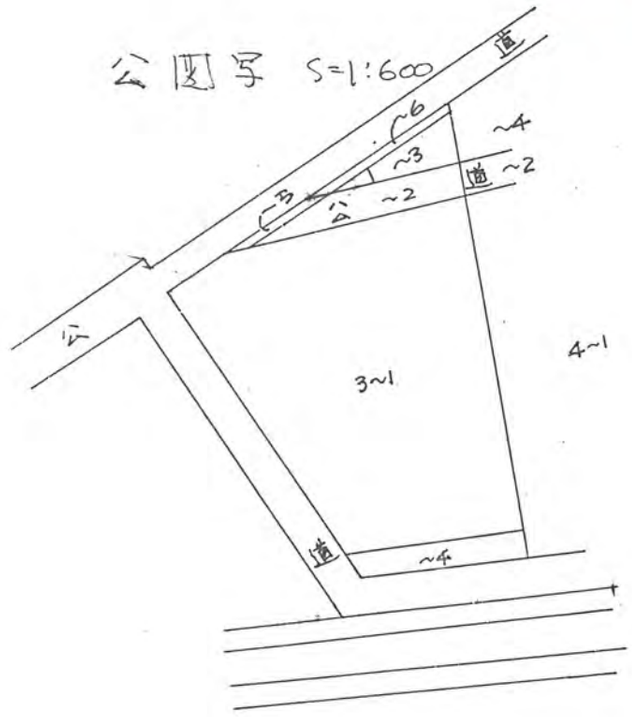

道路断面図 S=1:40

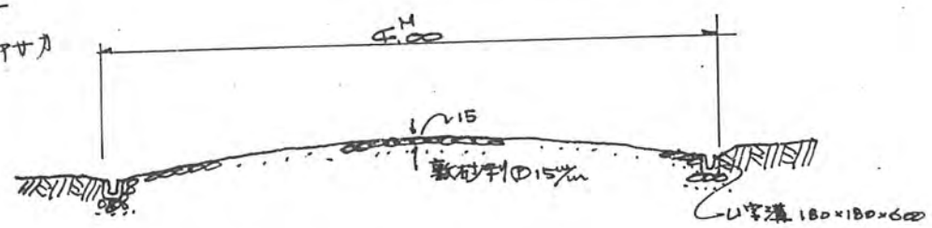

標石図 S=1:10