

43 3/31 494

縮尺	地籍図	1:300
	付近見取図	
	構造図	1:20
	公図字	1:600

道路位置指定申請図

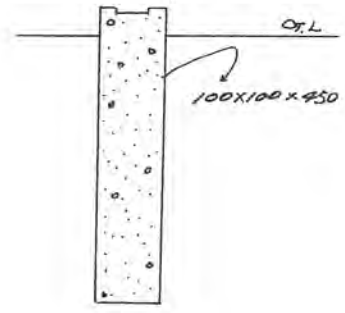
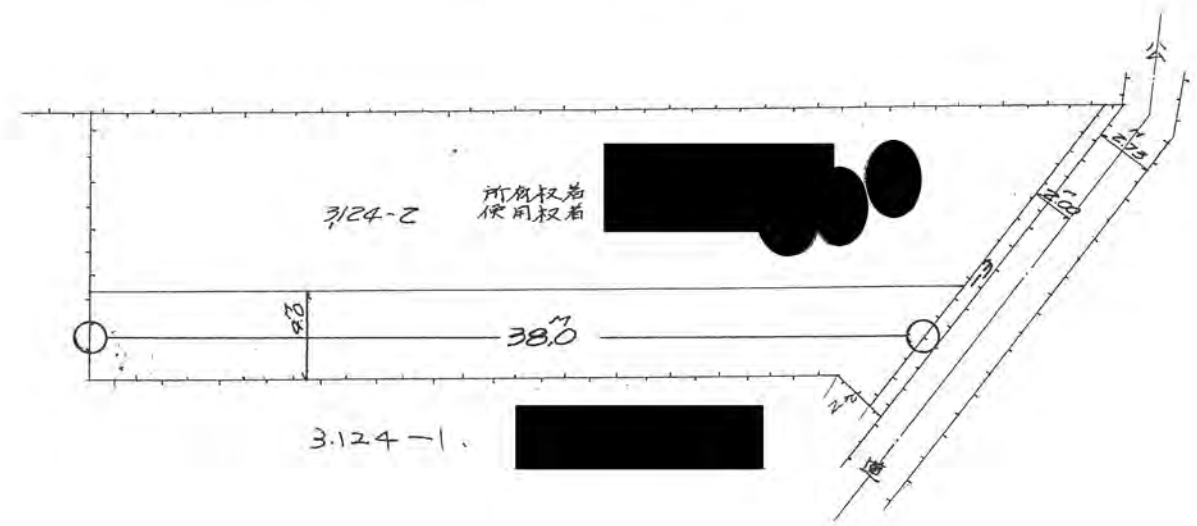
道路となる土地の地名地番 埼玉県北足立郡新座町大字光山字池田上 3124-2, -3 平方メートル

幅員 4.0 メートル・延長 38.0 メートル・自動車回転広場

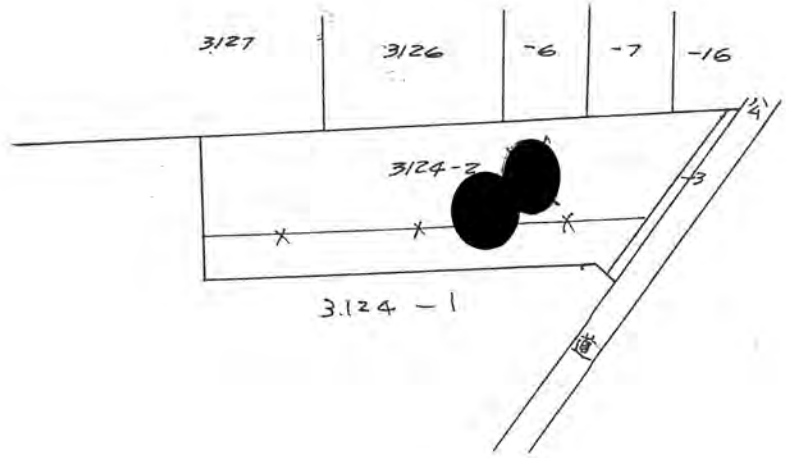
利用宅地総面積 397 平方メートル

43年7月31日第494号
幅員4.0m 延長38.0m

構造図



公図字



道路断面図

