

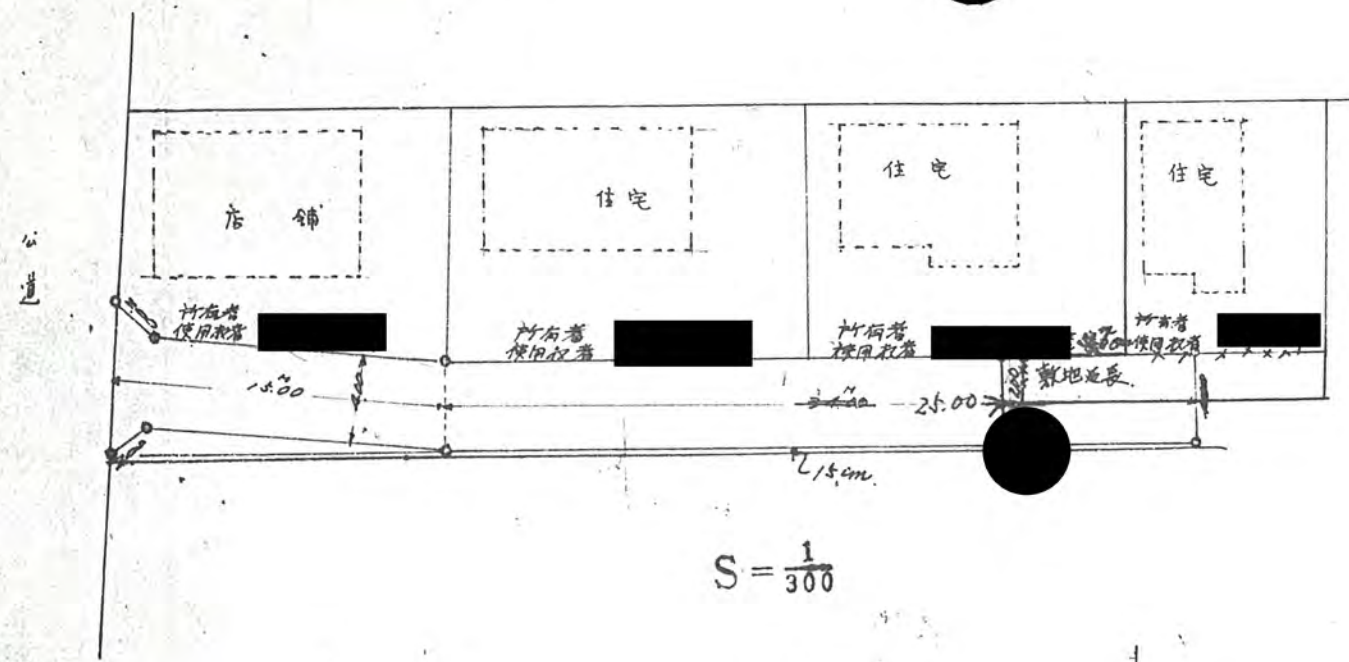
43 9/16 道路位置指定申請図

縮尺	地籍図	S = 600
	付近見取図	S = 1/300
	構造図	

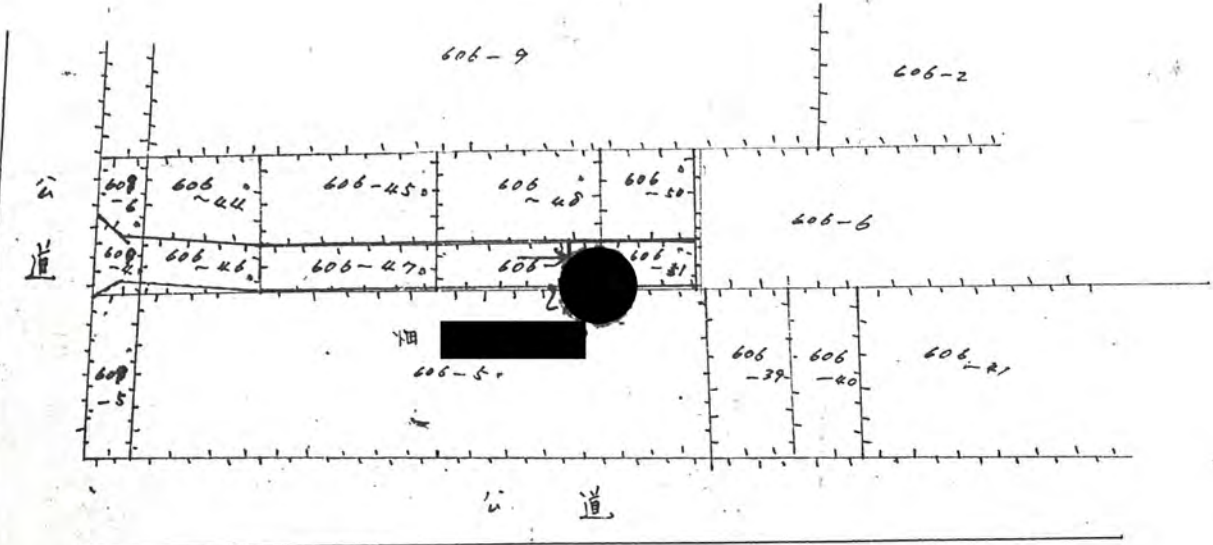
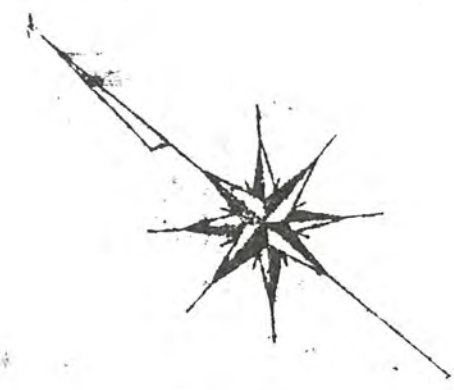
道路となる土地の地名地番 北見市 新座町 大字 野火止字 南側

606-44
606-45
606-46
606-47
606-49
609-4
606-48
862.68

幅員 4.00メートル・延長 40.00メートル・自動車回転広場 862.68 平方メートル



43年 8月 16日 第 54/号
幅員 4.0m 延長 40.0m



公圖の写し 1/600

