

# 道路位置指定申請図

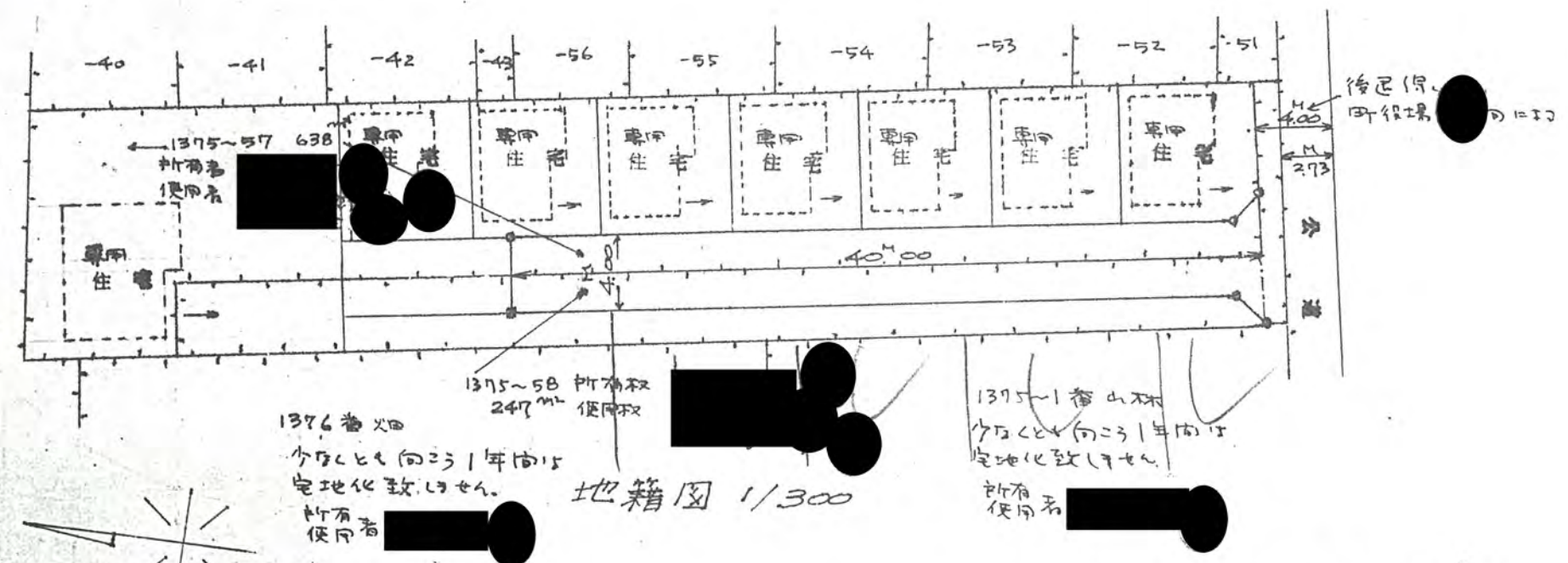
尺 公図字 1/600

道路となる土地の地名地番 北足立郡新座町大字野火止字神山 1375-57  
~58


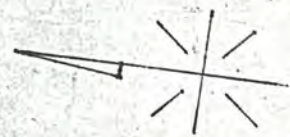
平方メートル

幅員 4.00 メートル・延長 40.00 メートル・自動車回転広場

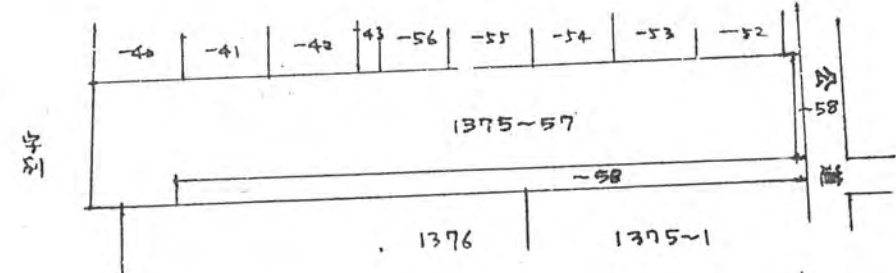
利用宅地総面積 885 平方メートル



43年 8月 17日 第 543号  
幅員 4.0m 延長 40.0m



道路断面図 1/50



公図字 1/600

