

様式第8号

44.12/25 1012

44年12月25日第1012号
幅員 4.0m 延長 26.3m

道路位置指定申請図

縮尺	地籍図	1:300
	付近見取図	
尺	構造図	1:20
	公図写	1:600

道路となる土地の地名地番 北足立郡新座町大字光山字北原 1720~3
1722~5

平方メートル

幅員 4.00メートル・延長 26.30メートル・自動車回転広場

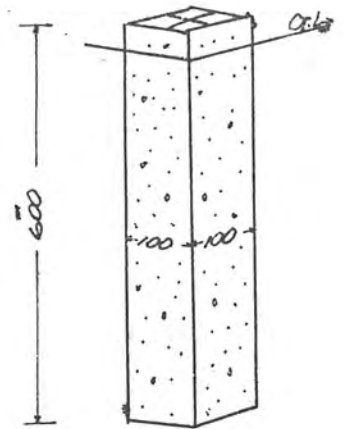

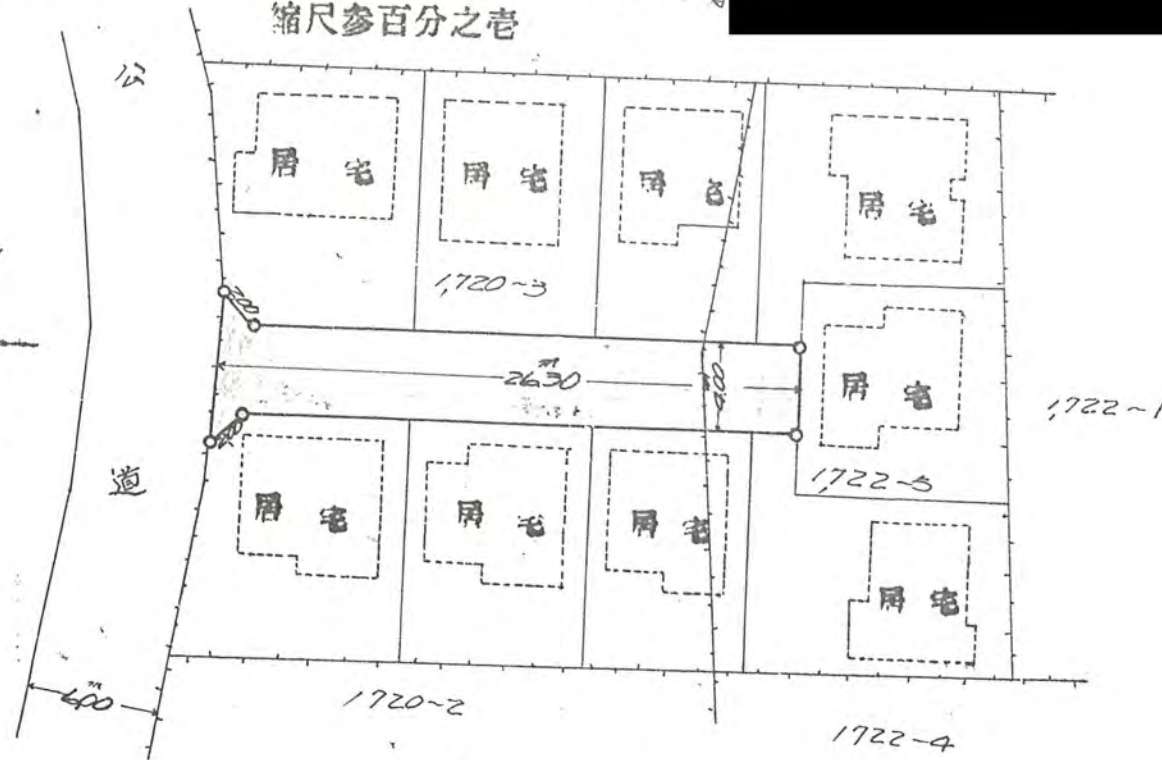
利用宅地総面積 850 平方メートル

道路計画図

縮尺参百分之壹



構造図



公図写

縮尺六百分之壹

