
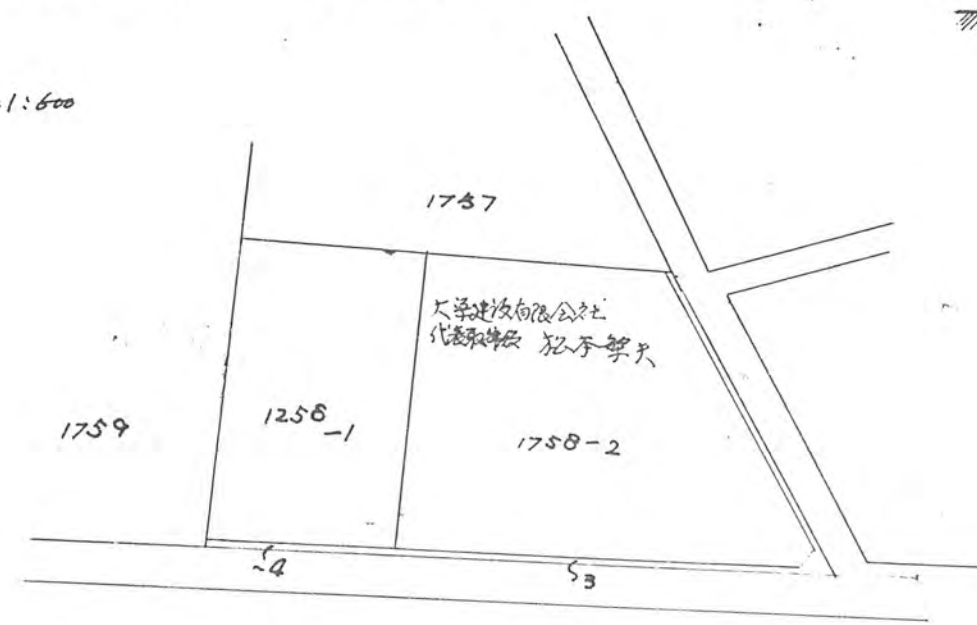


道路となる土地の地名地番 北に200m/左側 大字 町 丁目 番地 号 1/150

幅員 4.00メートル・延長 19.10メートル・自動車回転広場


利用宅地総面積 790.75平方メートル

公図写 3=1:600



道路断面図 3/40

44年5月14日第326号
幅員4.0m 延長19.1m



標杭の図 3/40

