

様式第8号

44年11月29日第910号  
幅員4.0m 延長39.8m

44.11/29.910

# 道路位置指定申請図

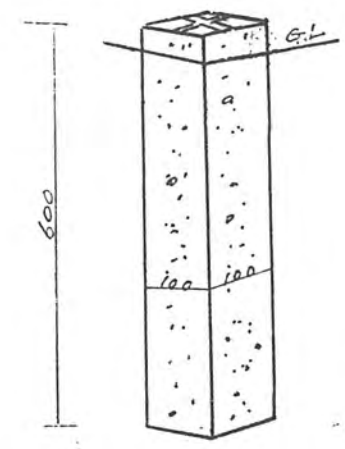
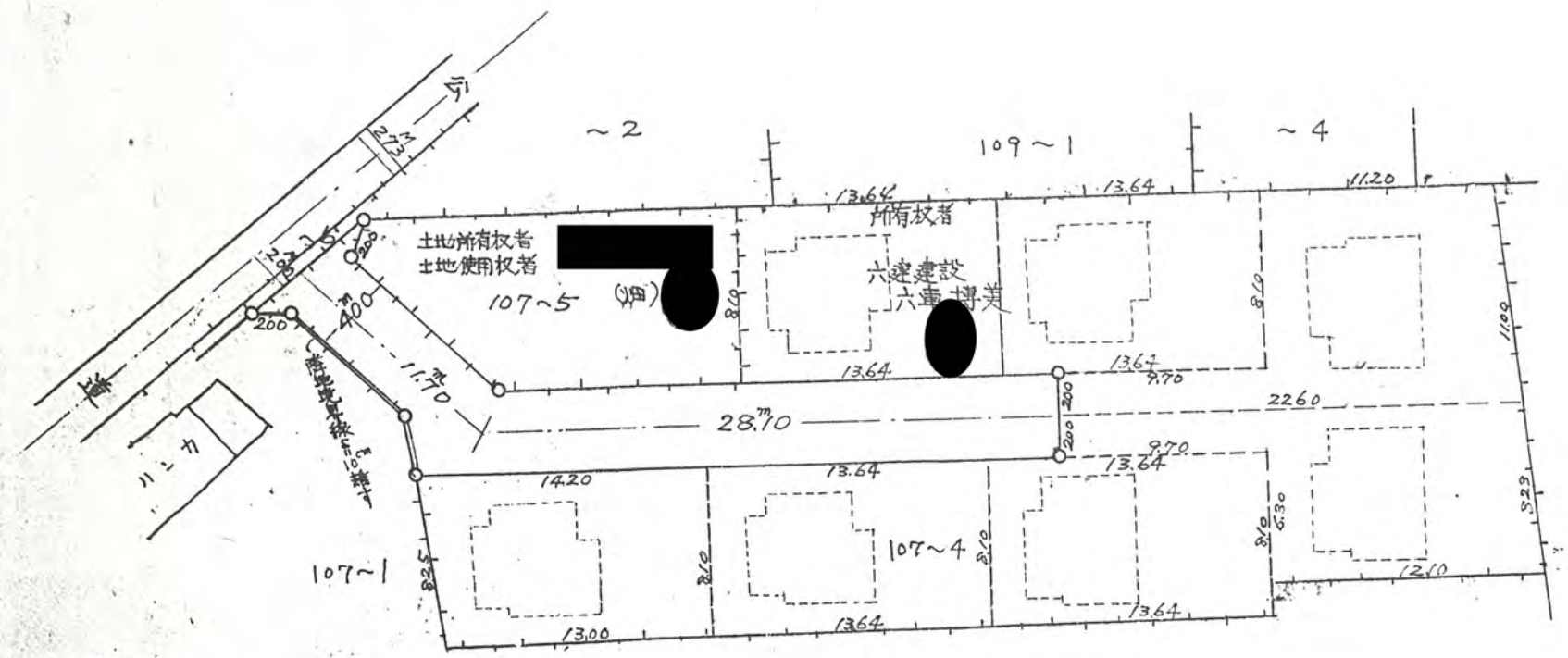
縮尺	地籍図	1:300
	付近見取図	
尺	構造図	1:20
	公図号	1:600

道路となる土地の地名地番 北足立郡新座町大字片山字志両山107~4

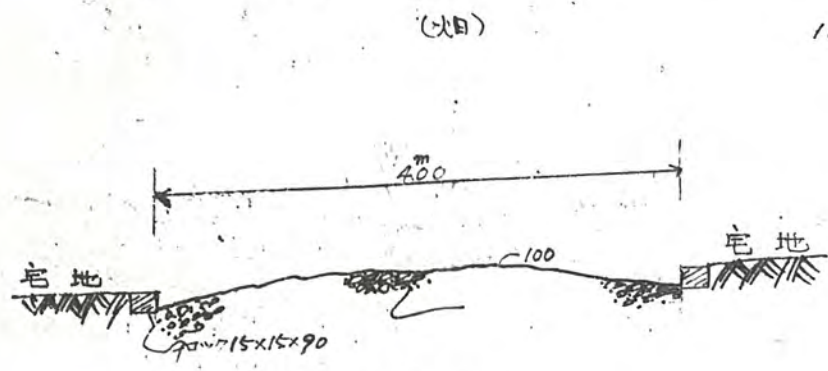
平方メートル

幅員 4.00<sup>m</sup>      メートル・延長 39.80<sup>m</sup>      メートル・自動車回転広場

利用宅地総面積 777.24<sup>m<sup>2</sup></sup>      平方メートル



標杭(図)



道路断面図

