様式第8号

44.12/3.923

縮尺		
	地籍図	
	付近見取図	
	構造図	

道路位置指定申請図

道路となる土地の地名地番 北尾主郡新堂町大字野大山字石神 1361~2. 1361~4. 平方メートル

幅員 4.00 メートル・延長 39.20 メートル・自動車回転広場

利用宅地総面積 945 平方メートル

44年12月3日第923号
幅員4.0m 延長39.2m

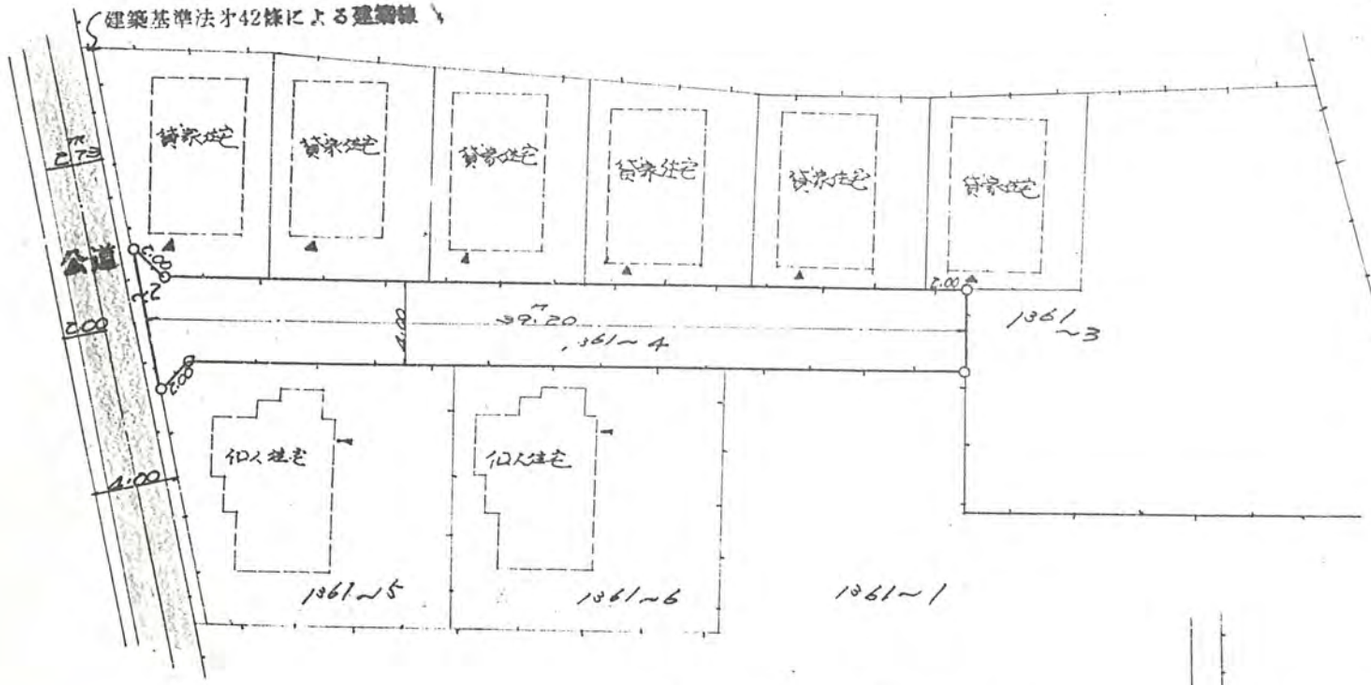

配置図 S=1/300

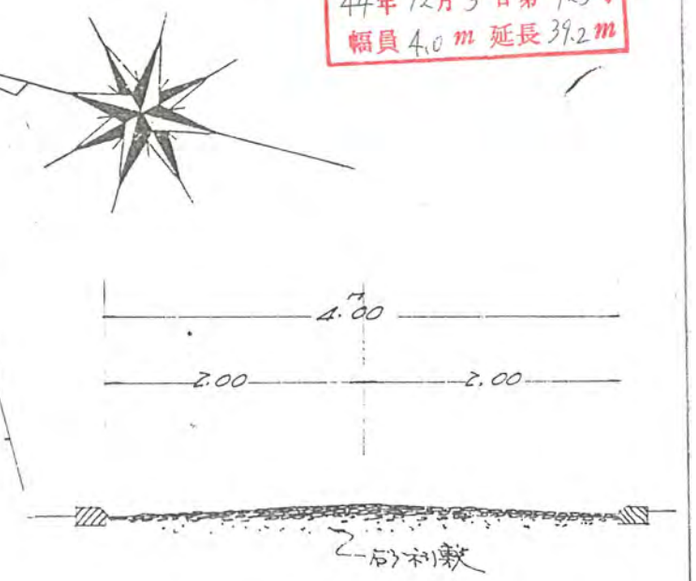
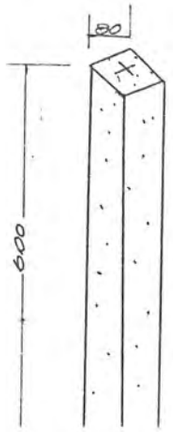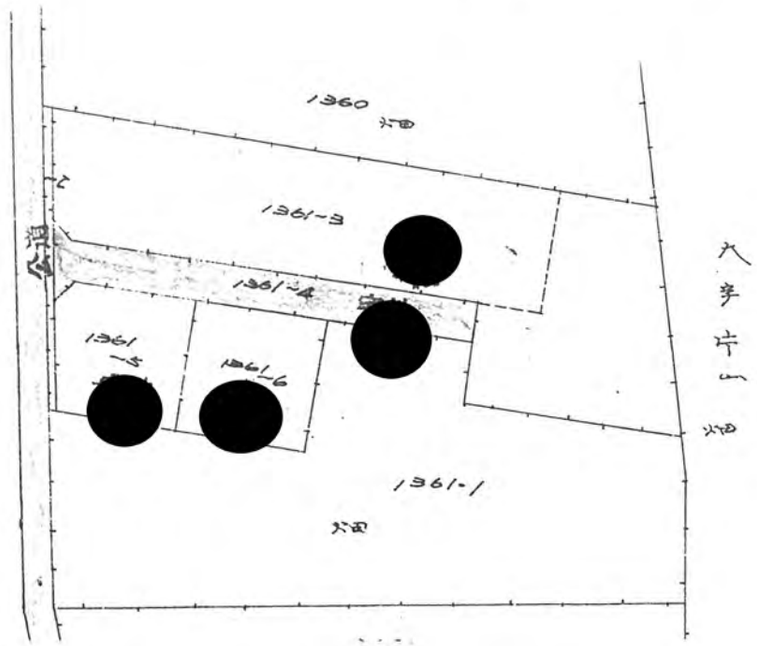
断面図 S1/100