

様式第8号

45年 2月24日第73号
幅員4.0m 延長24.9m

縮尺	地籍図	1/300
	付近見取図	1/
尺	構造図	1/0 1/30
	公田等し	1/600

45 2/24 73

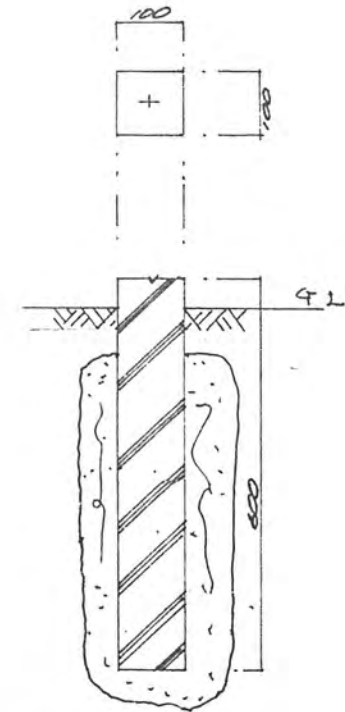
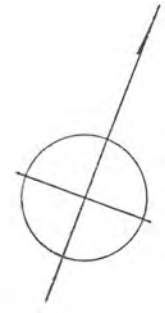
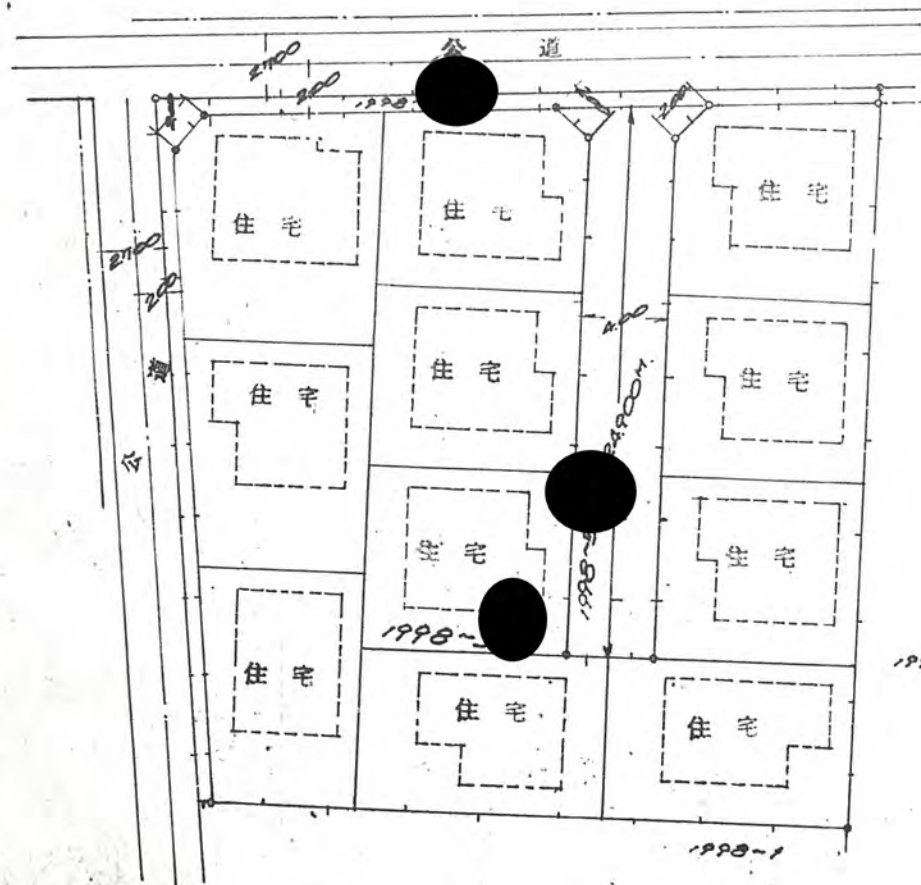
道路位置指定申請図

道路となる土地の地名地番 北尾立郡新座町大字片山字播内 1998番地5

101.0 平方メートル

幅員 4.000メートル・延長 24.90メートル・自動車回転広場

利用宅地総面積 849.0 平方メートル



標尺断面図 3/10

地籍図 1/300

