

45 2/26 80

# 道路位置指定申請図

縮尺	地籍図	1/300
	付近見取図	
	構造図	1/10 1/30

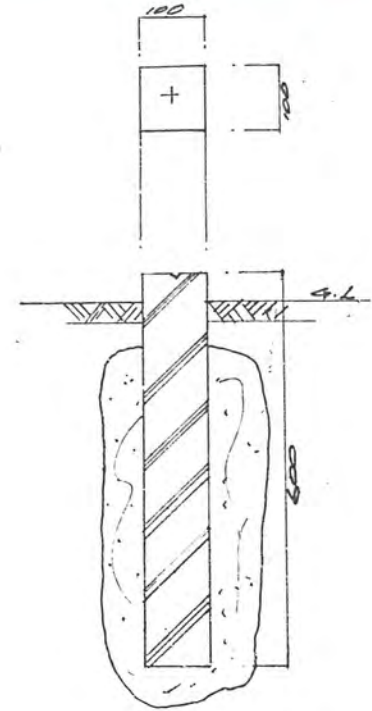
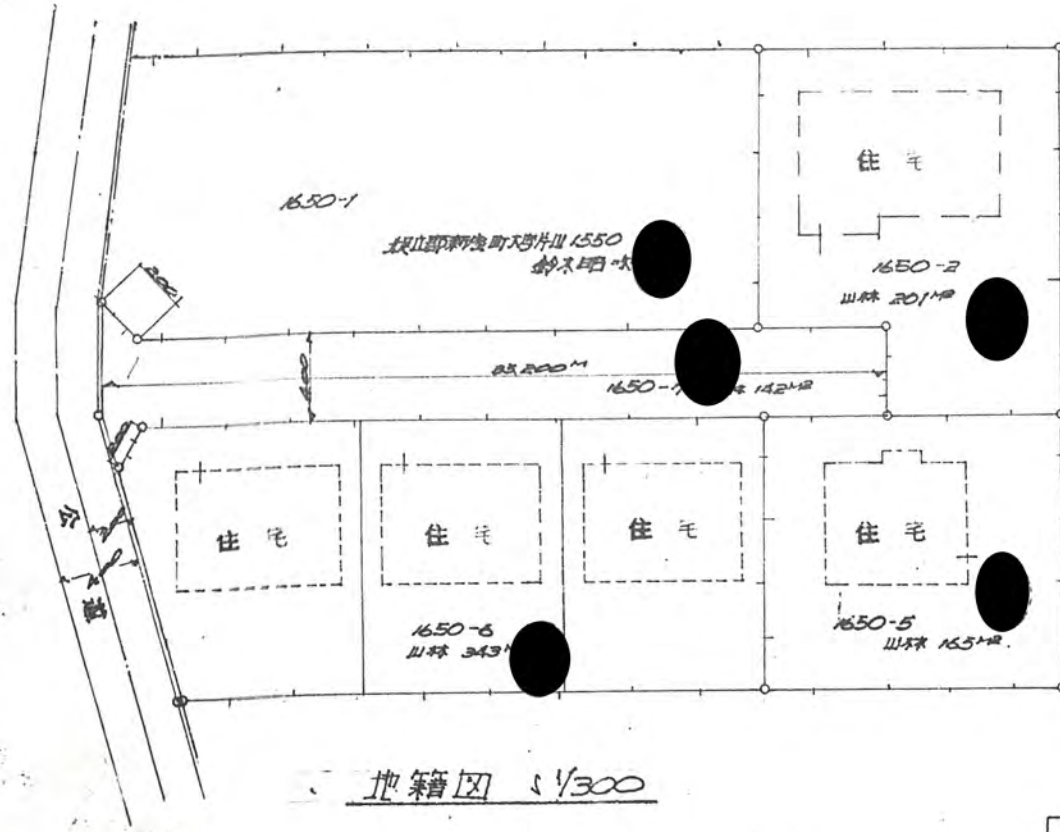
道路となる土地の地名地番 北足立郡新座町大字片山字北原1650番地7.

142.0 平方メートル


幅員 4.00メートル・延長 35.20メートル・自動車回転広場

利用宅地総面積 709 平方メートル

45年2月26日第80号  
幅員4.0m 延長35.2m



標高断面図 1/10



道路断面図 1/30

1/1