

45年3月26日第139号
幅員 6.0m 延長 59.0m

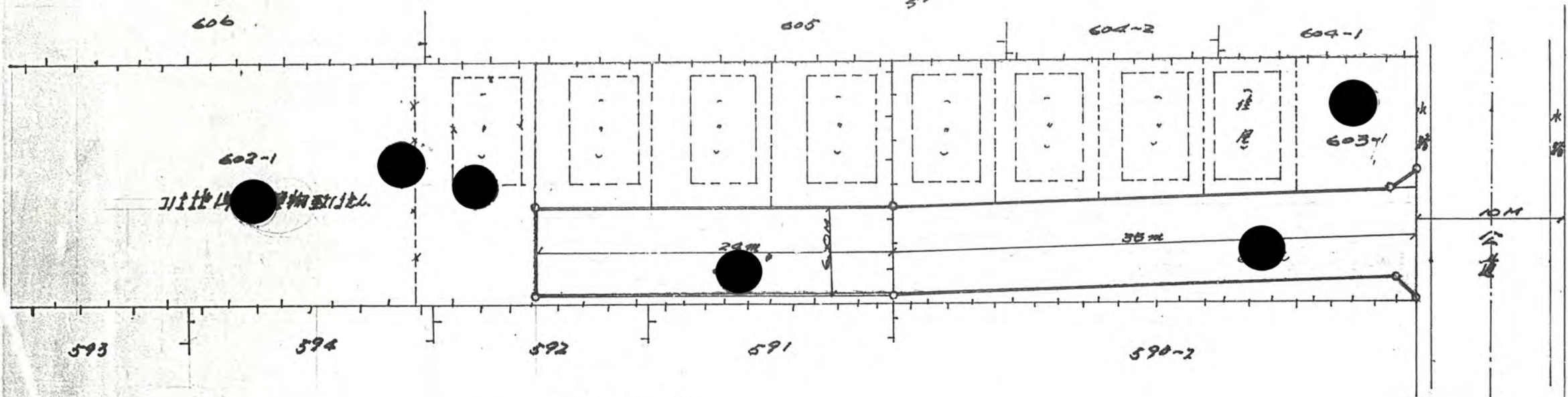
様式第8号

45 3/26 139

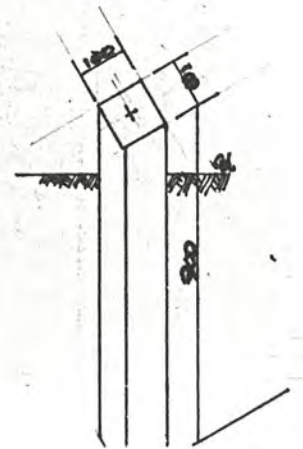
道路位置指定申請図

縮尺	地籍図	2=1/200
	付近見取図	3=1/600
	構造図	2=1/100
年月図		2=1/10000

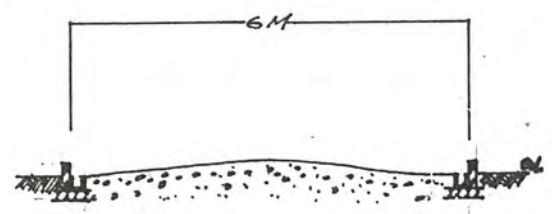
道路となる土地の地名地番 新座町丁字菅澤字菅屋 602番地 334 平方メートル
 幅員 6.00 メートル・延長 59 メートル・自動車回転広場
 利用宅地総面積 ● 平方メートル 未確定利用地



地籍図 2=1/300



境界図 2=1/200



道路断面構造図 2=1/100

