

45 3/31 153

# 道路位置指定申請図

縮尺	地籍図	1/300
	付近見取図	
	構造図	1/100
	公図	1/600

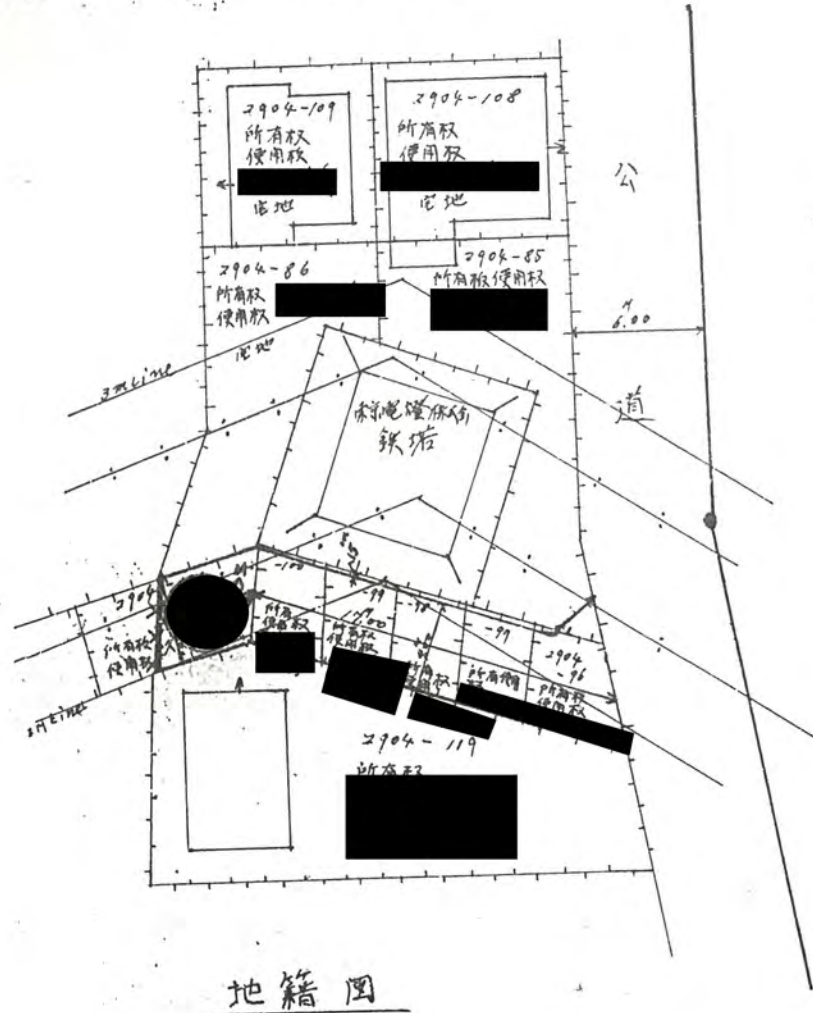
平方メートル

道路となる土地の地名地番 北足立郡新座町大字片山字前原 2904-85 -88 -108  
 -86 -99 -109  
 -87 -100 -119

幅員 4.00メートル・延長 20.80メートル・自動車回転広場

利用宅地総面積 587.52 平方メートル

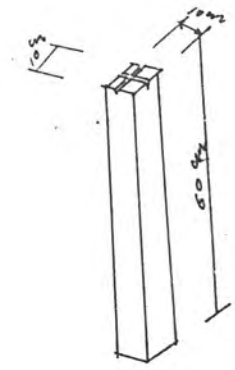
45年3月31日第153号  
 幅員4.0m 延長20.8m



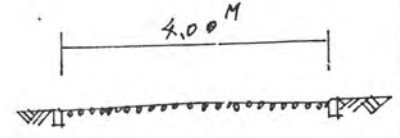
地籍図



公図字



標石コンクリート製



構造図