

45.5/25.282

# 道路位置指定申請図

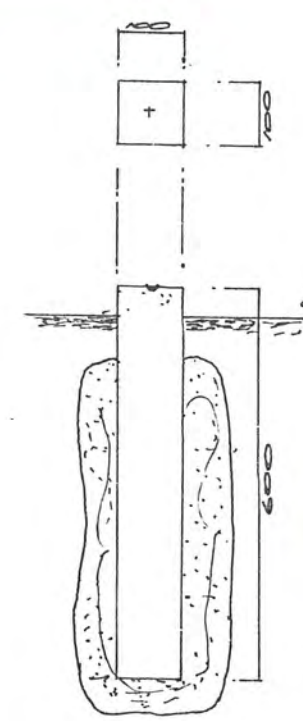
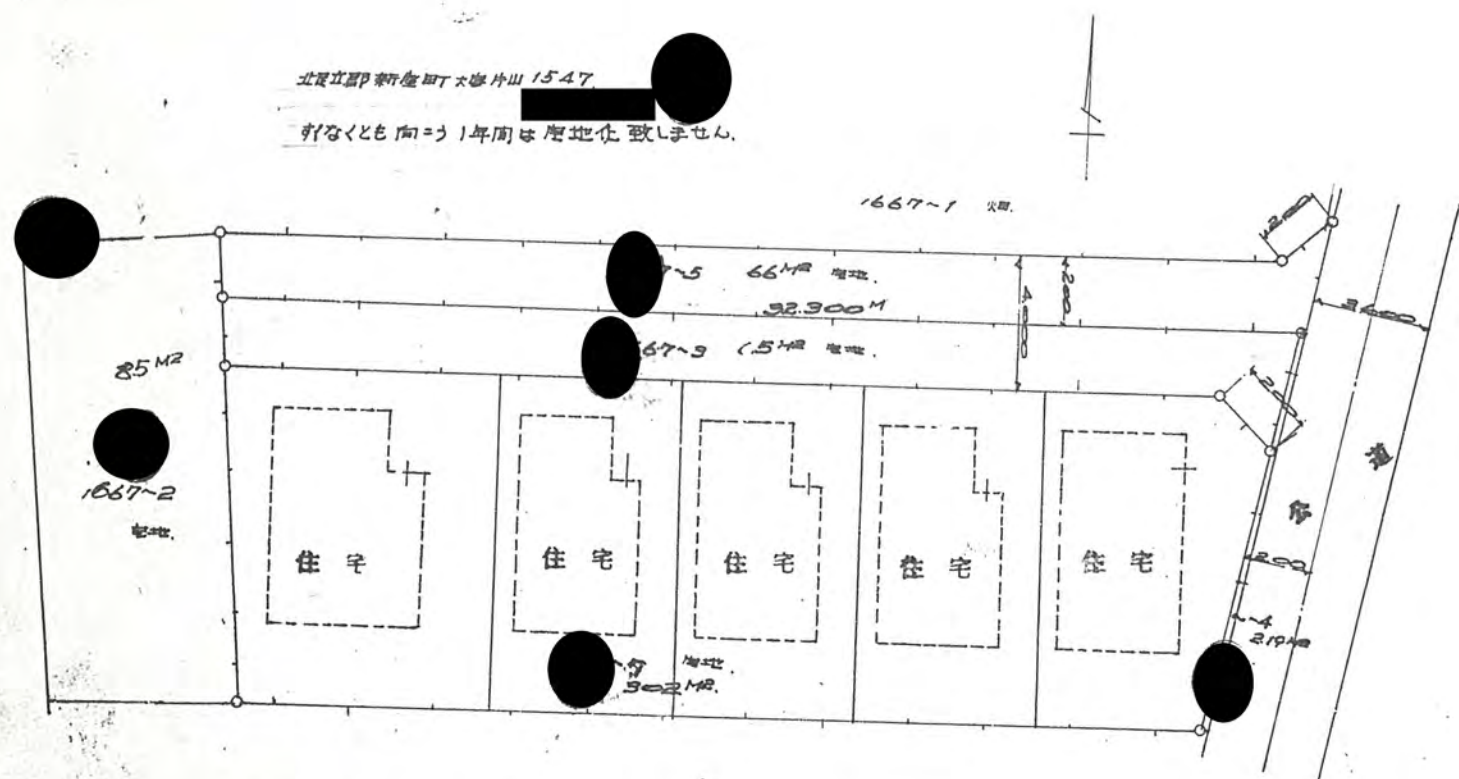
縮尺	地籍図	1/200
	付近見取図	
	構造図	1/10 1/30

道路となる土地の地名地番 北見市新金町大字片山 北条 1667番地-3.-5 137 平方メートル

幅員 4.00メートル・延長 32.300メートル・自動車回転広場


利用宅地総面積 387 平方メートル

45年5月25日第282号  
幅員4.0m 延長32.3m



標石 断面図 1/10

地籍図 1/200



地籍 断面図 1/30