

45. 6/26. 360


道路位置指定申請図

縮尺	地籍図	
	付近見取図	
	構造図	

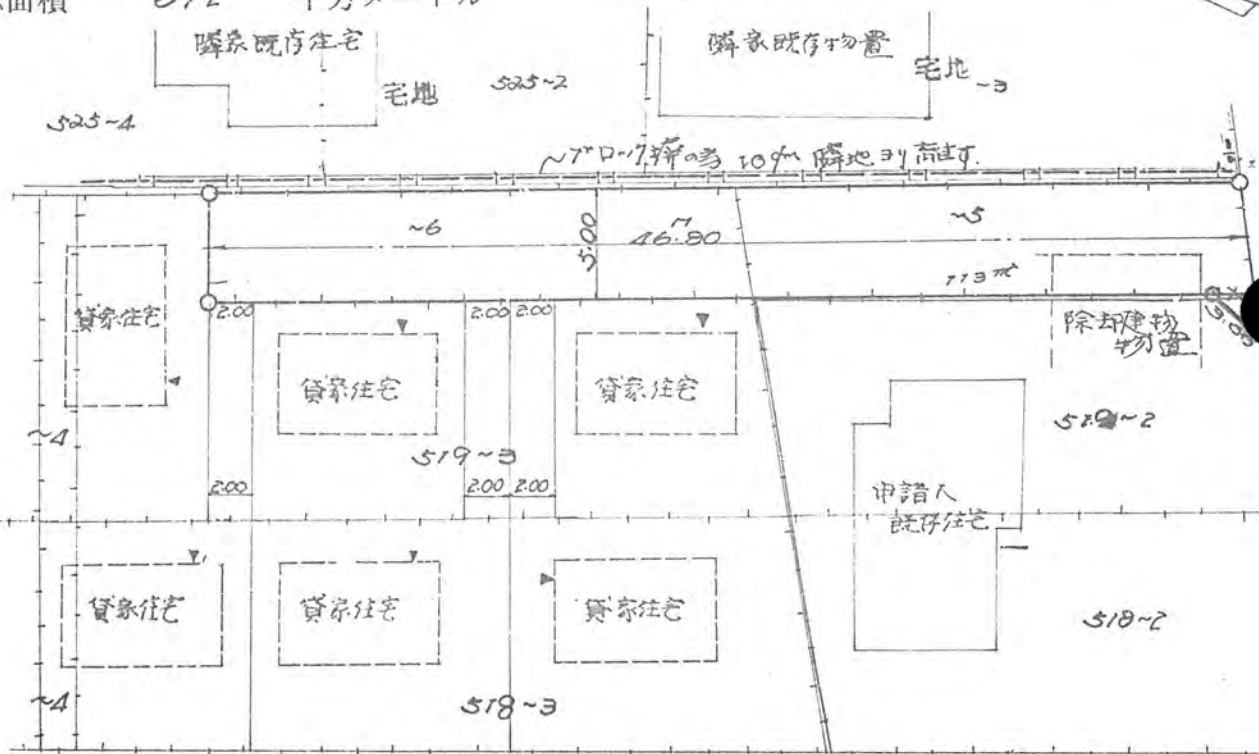
道路となる土地の地名地番 北足尾郡新空町大字菅沢字石橋北 519-5, ~6. 平方メートル

幅員 5.00 メートル・延長 46.80 メートル・自動車回転広場

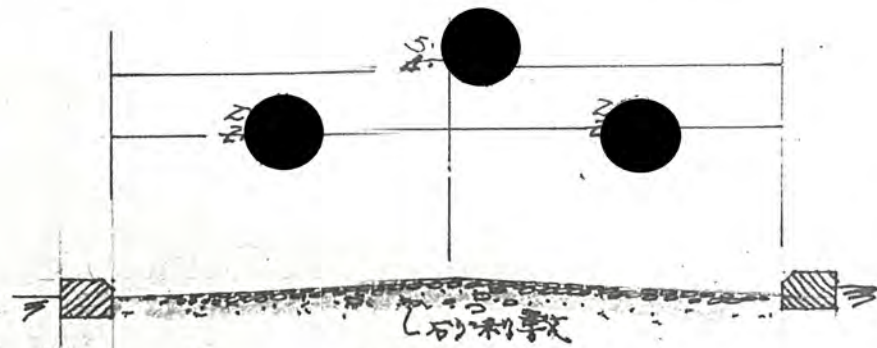
利用宅地総面積 897 平方メートル



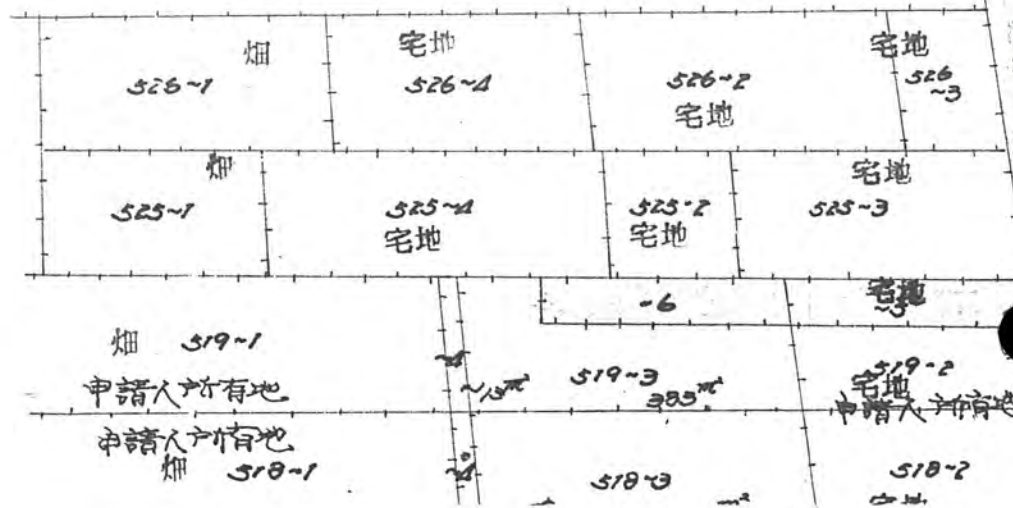
境界標石



配置図 S = 1/300



断面図 1:50



45年 6月26日 第360号
幅員 5.0 m 延長 46.8 m

