

様式第8号

45.8/1.468


様式第8号

道路位置指定申請図

縮尺	地籍図	1/300
	付近見取図	
尺	構造図	1/10 1/50
		1/600

道路となる土地の地名地番 埼玉県北足文郡新庄町大字片山字野寺に497番地7.5

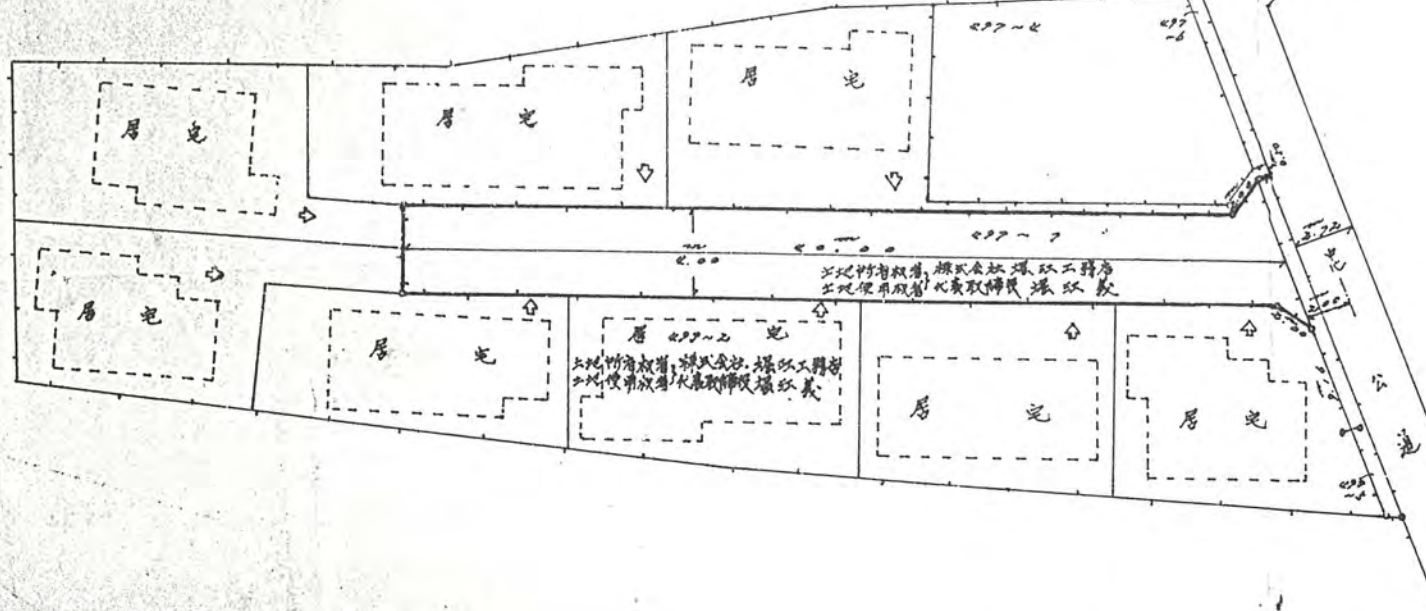
172 平方メートル

幅員 4.00  延長 40.00メートル・自動車回転広場

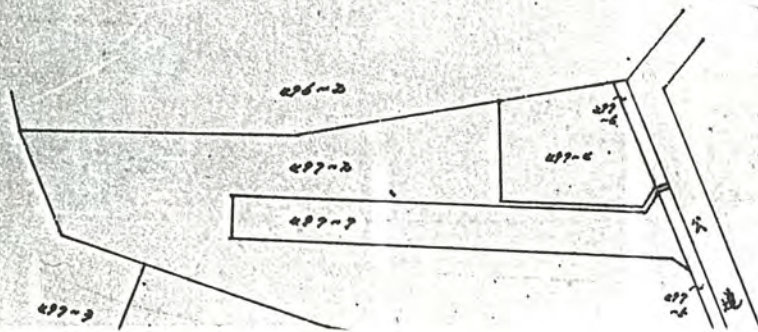
利用宅地総面積  平方メートル

45年8月1日第468号
幅員4.0m 延長40.0m


地籍図 s=1/300



公園界 s=1/300



道路断面図 s=1/40



標高断面図 s=1/50