

様式第8号

45 11/7 717

45年11月7日第717号
幅員4.0m 延長39.9m

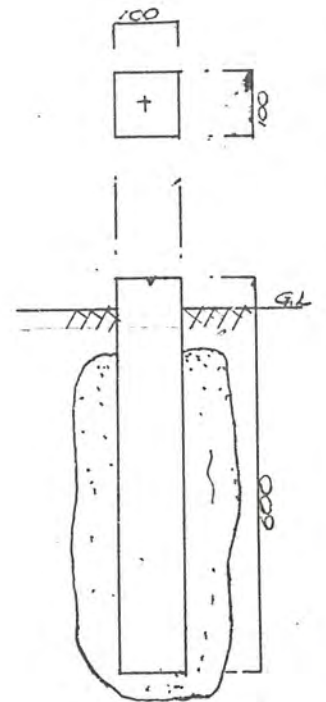
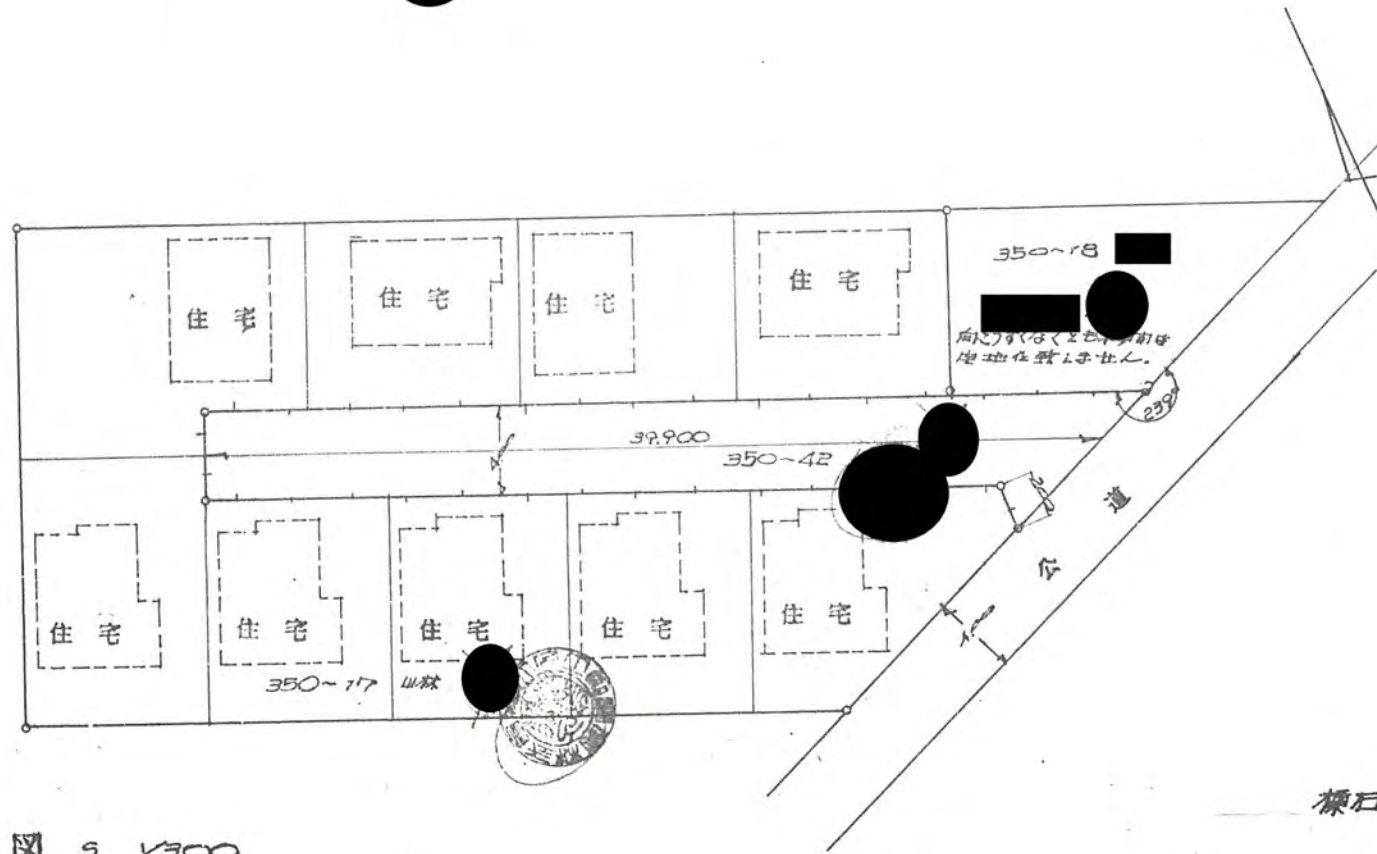
道路位置指定申請図

縮尺	地籍図	1/300
	付近見取図	
	構造図	1/10 1/30

道路となる土地の地名地番 北足立郡新座町大字野火止 字山崎350番地42 160 平方メートル

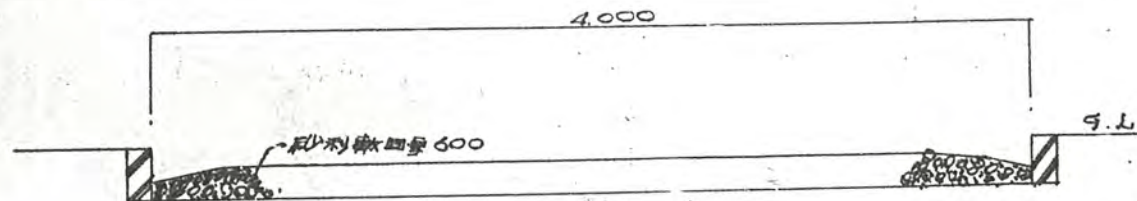
幅員 4.00メートル・延長 39.90メートル・自動車回転広場

利用宅地総面積 ~~802~~⁹⁶² 平方メートル



標石断面図 1/10

地籍図 1/300



350-1

山林

申請図 1/100