

45-1/26 759

道路位置 指図 申請図

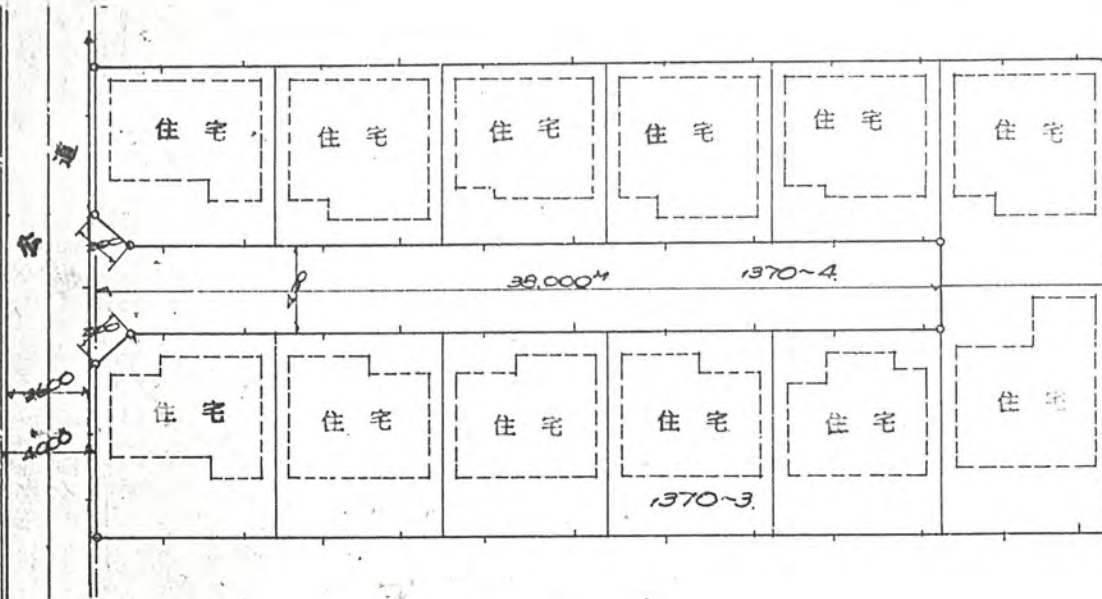
縮尺	地籍図	1/300
	付近見取図	
縮尺	構造図	1/10 1/30
	公図の写し	1/600

道路となる土地の地名地番 新座市大字野火止 字石神 1370 番地~4. 154.0 平方メートル

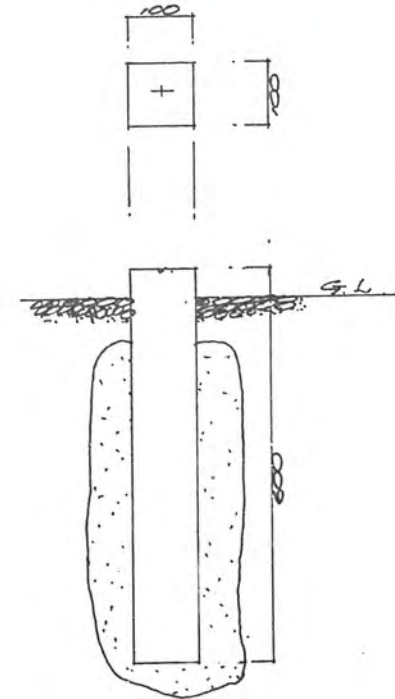
幅員 400メートル・延長 38.00メートル・自動車回転広場

利用宅地総面積 960.05 平方メートル

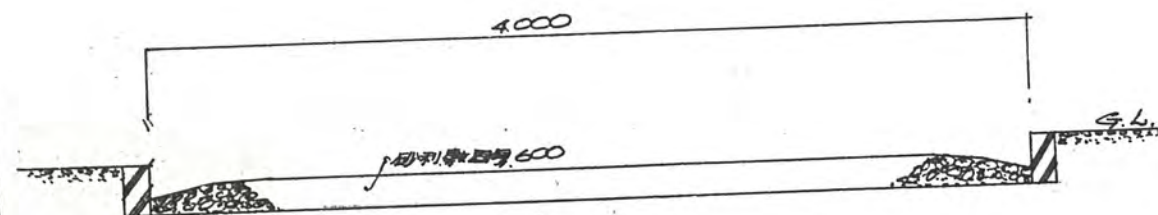
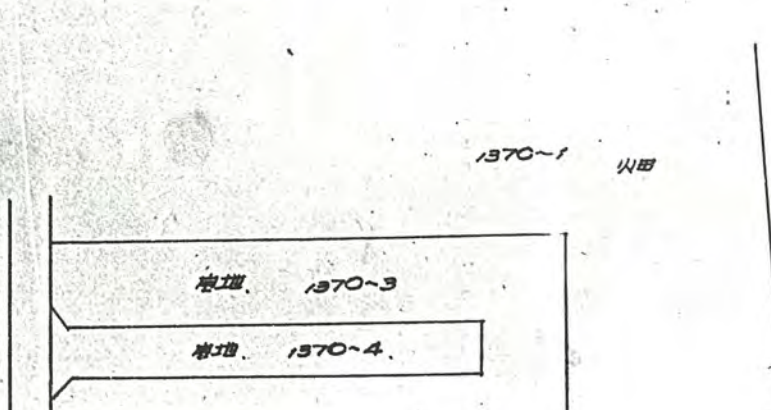
45年11月26日第759号
幅員4.0m 延長38.0m



地籍図 S 1/300



標石断面図 S 1/10



地籍断面図 S 1/30