

45-12/3 776

道路位置指定申請図

道路となる土地の地名地番 埼玉県新座市大字片山字天沼 4936-47

幅員 4.00メートル・延長 28.17メートル・自動車回転広場

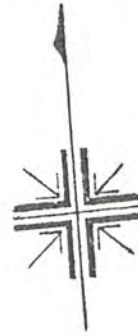
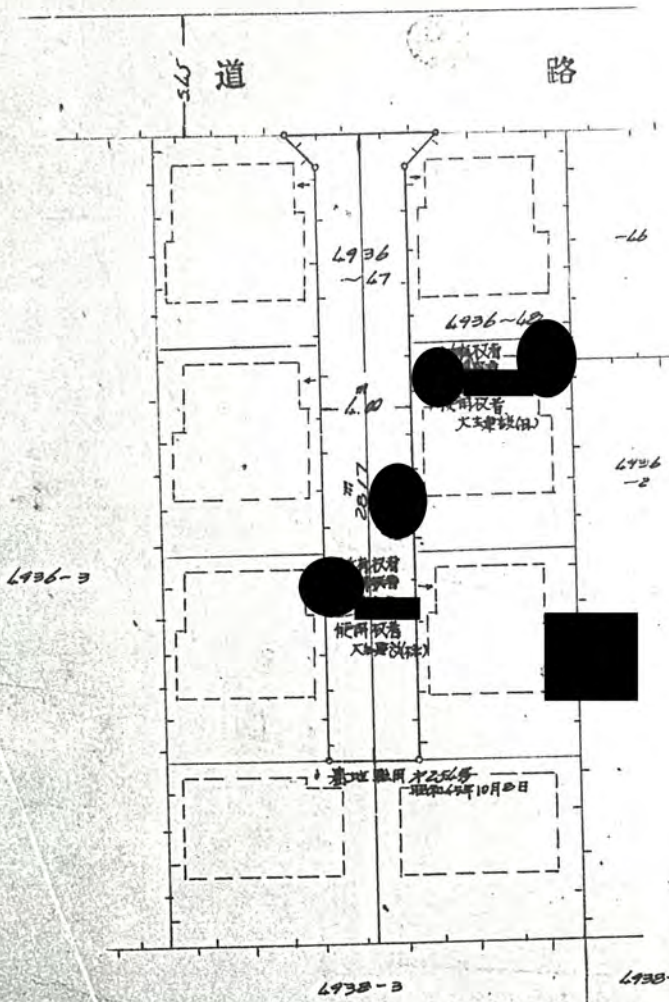
利用宅地総面積 673 平方メートル

縮尺	地籍図	1/300
	付近見取図	
	構造図	1/10 1/50
	公園之写	1/500

平方メートル

45年12月3日第776号
幅員4.0m 延長28.17m

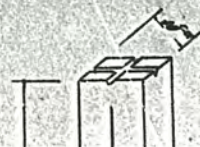
地籍図



公園之写



境界石構造図 1/10



道路断面図 1/50

